
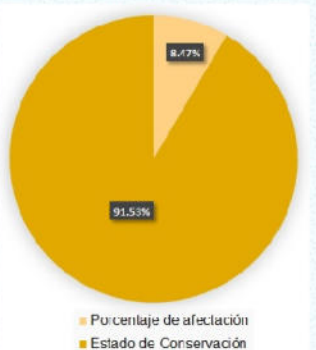
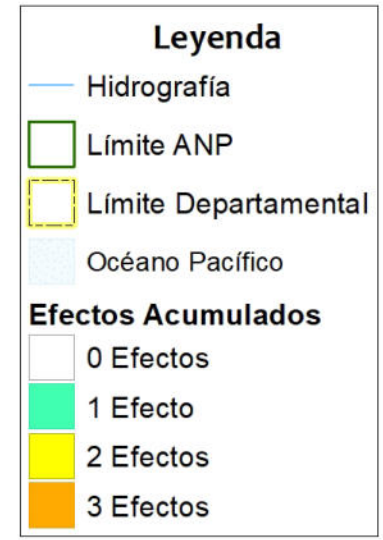


Sistema de Coordenadas: WGS 1984 UTM Zone 17S  
 Proyección: Universal Transverse Mercator  
 Datum Horizontal: WGS 1984



**PERU**

Ministerio del Ambiente

SERVIJO NACIONAL DE SERVICIOS AMBIENTALES

**MAPA DEL ESTADO DE CONSERVACION**

**III TRIMESTRE 2021**

Reserva Nacional

Sistema de Islas, Islotes y Puntas Guaneras - Isla Santa

Ubicación	Escala: 1:200,000	Código: <b>RN13.08</b>
Departamento:	Serie: 01 Total: 1	
Fuente: SERNANP, IGN.		Fecha de Elaboración: 22/11/2021