

520000

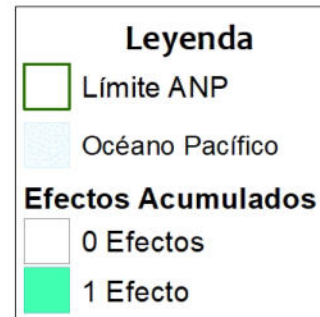
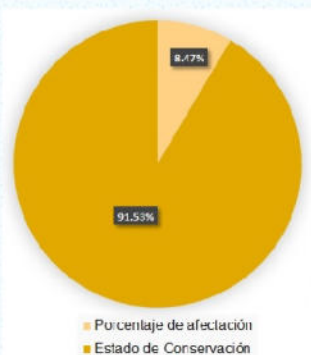
540000



Sistema de Coordenadas: WGS 1984 UTM Zone 17S
 Proyección: Universal Transverse Mercator
 Datum Horizontal: WGS 1984


9240000

9240000



9220000

9220000



520000

540000

PERU Ministerio del Ambiente y Agua Oficina Ejecutiva de Incentivos Económicos

MAPA DEL ESTADO DE CONSERVACION III TRIMESTRE 2021

Reserva Nacional Sistema de Islas, Islotes y Puntas Guaneras - Islas Lobos de Afuera

| | | |
|-----------------------|----------------------------------|------------------------|
| Ubicación | Escala: 1:200,000 | Código: RN13.02 |
| Departamento: | Serie: 01 Total: 1 | |
| Fuente: SERNANP, IGN. | Fecha de Elaboración: 22/11/2021 | |