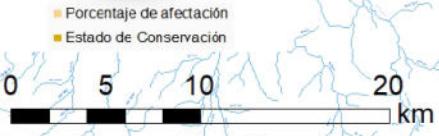
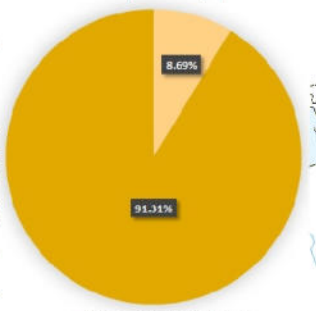
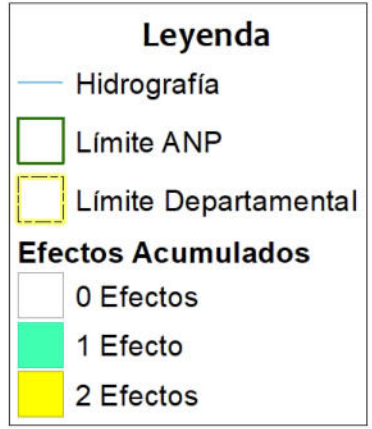


Sistema de Coordenadas: WGS 1984 UTM Zone 19S
 Proyección: Universal Transverse Mercator
 Datum Horizontal: WGS 1984



PERU Ministerio del Ambiente y Cambio Climático

MAPA DEL ESTADO DE CONSERVACION
 III TRIMESTRE 2021
 Reserva Nacional del Titicaca

Ubicación	Escala: 1:400,000	Código: RN05
Departamento: Puno	Serie: 01 Total: 1	
Fuente: SERNANP, IGN	Fecha de Elaboración: 22/11/2021	