
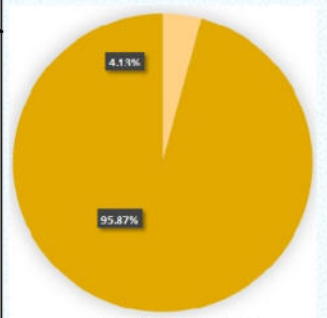
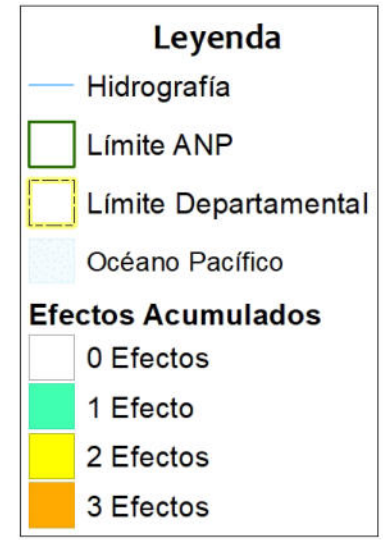


Sistema de Coordenadas: WGS 1984 UTM Zone 18S
 Proyección: Universal Transverse Mercator
 Datum Horizontal: WGS 1984



PERU Ministerio del Ambiente

MAPA DEL ESTADO DE CONSERVACION III TRIMESTRE 2021
 Reserva Nacional de Paracas

Ubicación	Escala: 1:500,000	Código: RN03
Departamento: Ica	Serie: 01 Total: 1	
Fuente: SERNANP, IGN	Fecha de Elaboración: 22/11/2021	