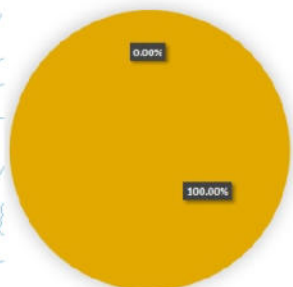
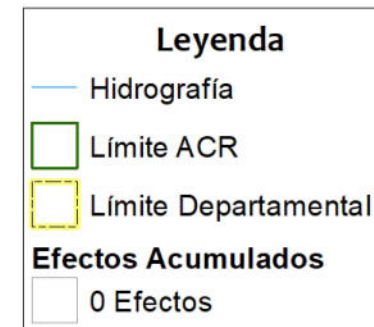



Sistema de Coordenadas: WGS 1984 UTM Zone 17S
 Proyección: Universal Transverse Mercator
 Datum Horizontal: WGS 1984



● Porcentaje de afectación
 ● Estado de Conservación



MAPA DEL ESTADO DE CONSERVACION III TRIMESTRE 2021 Área de Conservación Regional Bosques El Chaupe, Cunía y Chinchiquilla		
Ubicación: Departamento: Cajamarca	Escala: 1:200,000 Serie: 01 Total: 1	Código: ACR22
Fuente: SERNANP, IGN.		Fecha de Elaboración: 19/11/2021

