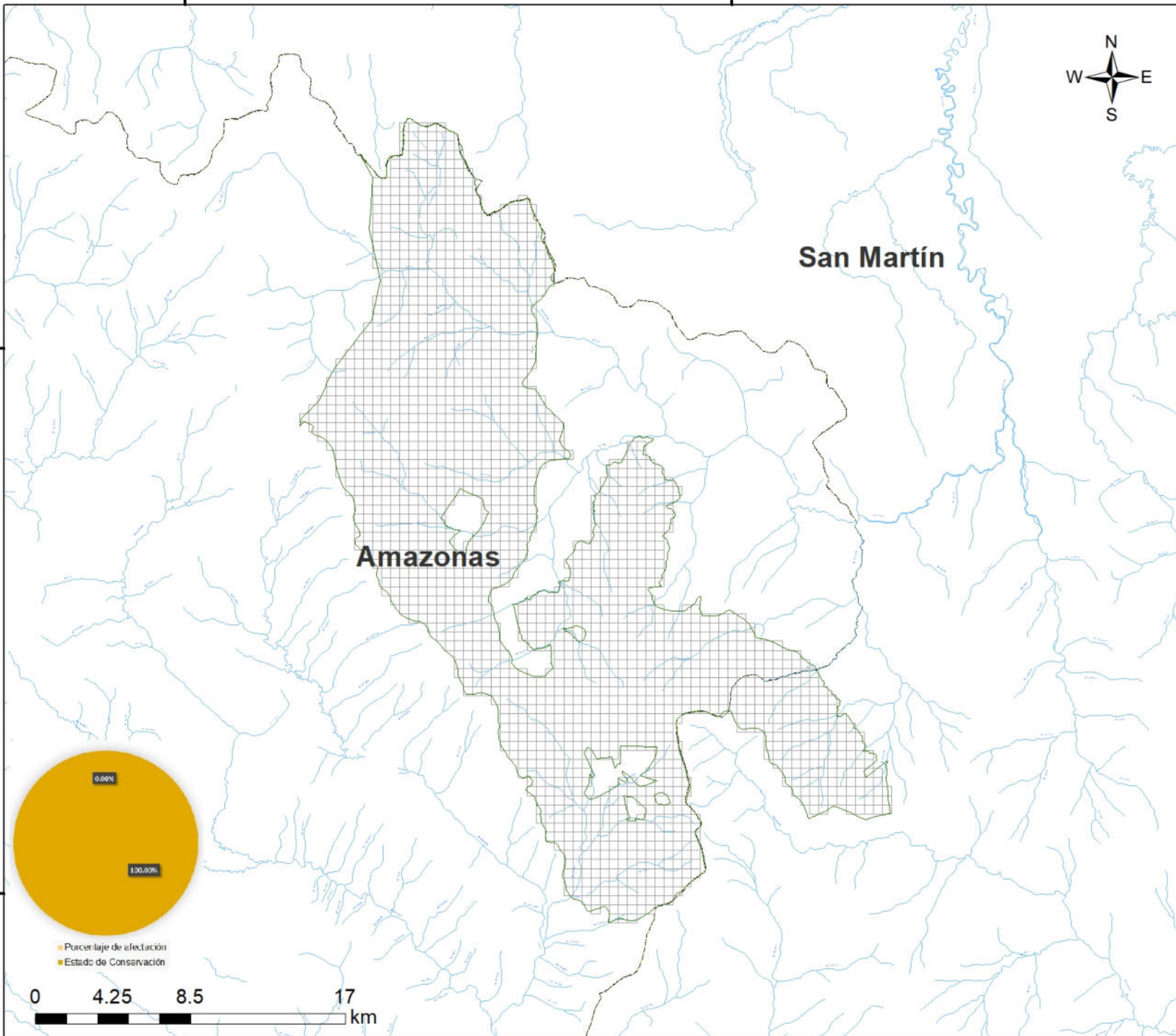


220000

250000



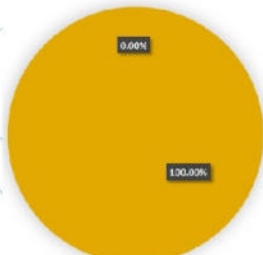
Mapa de Ubicación




Sistema de Coordenadas: WGS 1984 UTM Zone 18S
 Proyección: Universal Transverse Mercator
 Datum Horizontal: WGS 1984

Leyenda

- Hidrografía
 - Límite ACR
 - Límite Departamental
- Efectos Acumulados**
- 0 Efectos



■ Porcentaje de afectación
 ■ Estado de Conservación



220000

250000

PERU Ministerio del Ambiente
MAPA DEL ESTADO DE CONSERVACION
 III TRIMESTRE 2021
 Área de Conservación Regional
 Vista Alegre-Omia

Ubicación	Escala: 1:300,000	Código:
Departamento:	Serie: 01 Total: 1	ACR19
Amazonas	Fecha de Elaboración: 19/11/2021	

Fuente: SERNANP, IGN.