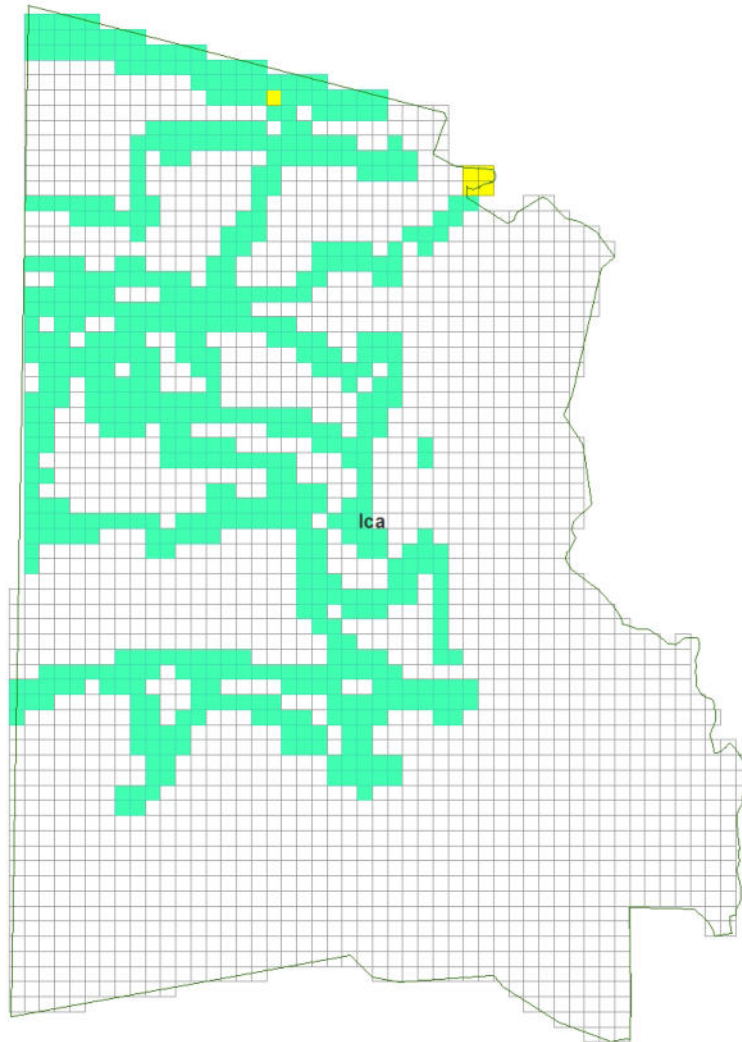



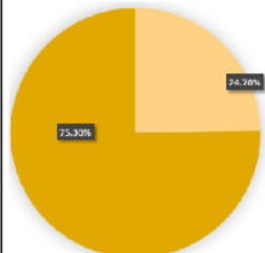
415000

420000



8440000

8440000



Porcentaje de afectación
Estado de Conservación

0 0.5 1 2 km

415000

420000

Mapa de Ubicación



Sistema de Coordenadas: WGS 1984 UTM Zone 18S
Proyección: Universal Transverse Mercator
Datum Horizontal: WGS 1984

Leyenda

- Hidrografía
 - Límite ACR
 - Límite Departamental
- Efectos Acumulados**
- 0 Efectos
 - 1 Efecto
 - 2 Efectos



MAPA DEL ESTADO DE CONSERVACION III TRIMESTRE 2021

Área de Conservación Regional
Laguna de Huacachina

Ubicación	Escala: 1:50,000	Código: ACR16
Departamento: Ica	Serie: 01 Total: 1	
Fuente: SERNANP, IGN	Fecha de Elaboración: 19/11/2021	

