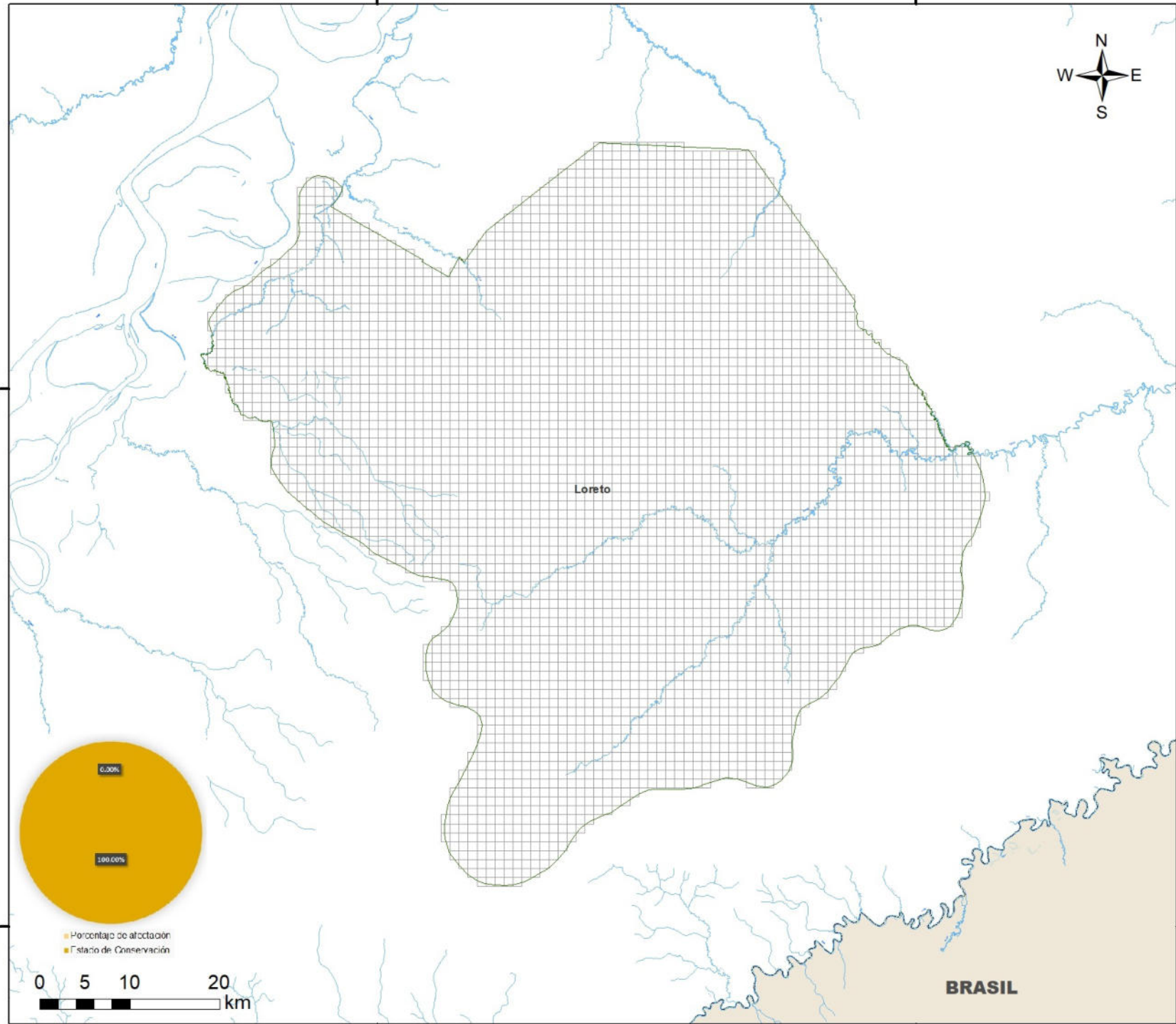



700000

760000



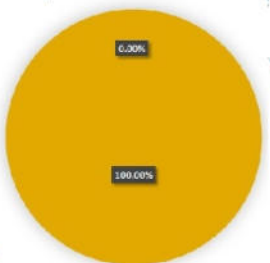
Sistema de Coordenadas: WGS 1984 UTM Zone 18S  
Proyección: Universal Transverse Mercator  
Datum Horizontal: WGS 1984

**Legenda**


- Hidrografía
- Límite ACR
- Límite Departamental

**Efectos Acumulados**

- 0 Efectos



■ Porcentaje de afectación  
■ Estado de Conservación



700000

760000

BRASIL

**PERU** Ministerio del Ambiente

**MAPA DEL ESTADO DE CONSERVACION**  
III TRIMESTRE 2021

Área de Conservación Regional  
Comunal Tamshiyacu Tahuayo

|                                       |   |                                  |
|---------------------------------------|---|----------------------------------|
| Ubicación:<br>Departamento:<br>Loreto | Escala: 1:600,000<br>Serie: 01 Total: 1 | Código:<br><b>ACR04</b>          |
| Fuente: SERNANP, IGN.                 |   | Fecha de Elaboración: 19/11/2021 |

9500000

9440000

9500000

9440000