

265000

268000

8687000

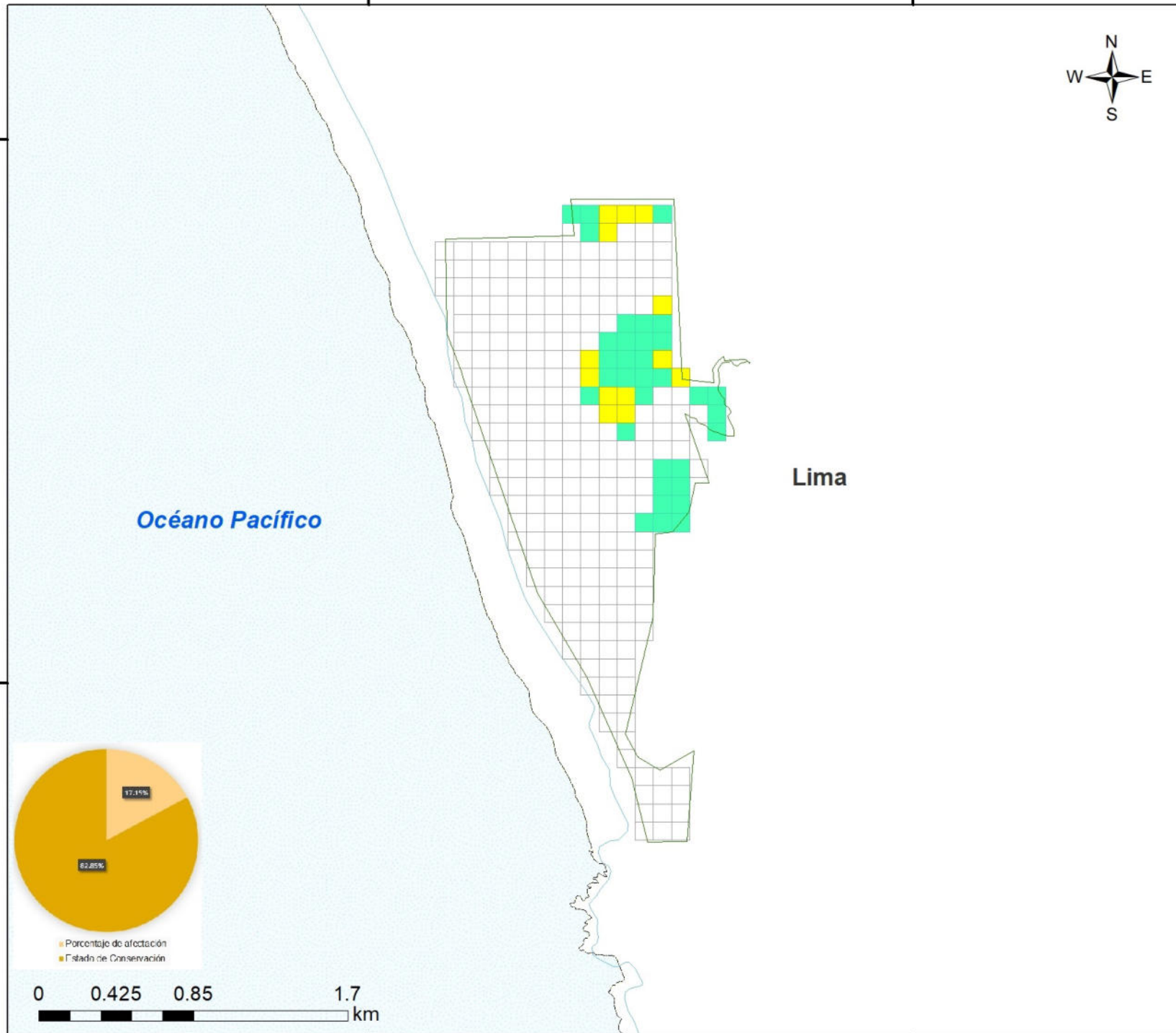
8684000

8687000

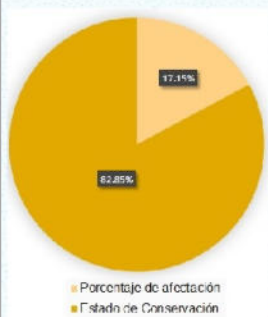
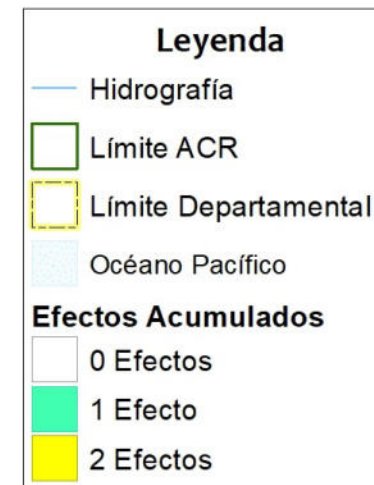
8684000

265000

268000



Sistema de Coordenadas: WGS 1984 UTM Zone 18S
 Proyección: Universal Transverse Mercator
 Datum Horizontal: WGS 1984



MAPA DEL ESTADO DE CONSERVACION III TRIMESTRE 2021 Área de Conservación Regional Humedales de Ventanilla		
Ubicación	Escala: 1:30.000	Código: ACR02
Departamento:	Serie: 01 Total: 1	
Lima		
Fuente: SERNANP, IGN.	Fecha de Elaboración: 19/11/2021	