




Sistema de Coordenadas: WGS 1984 UTM Zone 18S
 Proyección: Universal Transverse Mercator
 Datum Horizontal: WGS 1984

Signos Convencionales

-  Hidrografía
-  Límite Departamental
-  Reserva Nacional

Derechos otorgados en RRNN

-  Acuerdo de actividad menor

 PERÚ Ministerio del Ambiente		Servicio Nacional de Áreas Naturales Protegidas por el Estado
MAPA DE DERECHOS OTORGADOS EN RRNN Reserva Nacional Allpahuayo Mishana		
Ubicación: Departamento: Loreto	Escala: 1:150,000 Serie: 01 Total: 1	Código: RN10
Fuente: SERNANP, IGN.		Fecha de Elaboración: 9/07/2024
		