




Sistema de Coordenadas: WGS 1984 UTM Zone 19S
 Proyección: Universal Transverse Mercator
 Datum Horizontal: WGS 1984

Leyenda

Ecosistema

-  Lago y laguna
-  Río

-  Zona agrícola

Signos Convencionales

-  Red vial nacional
-  Red vial departamental
-  Red vial vecinal
-  Hidrografía
-  Lagos y Lagunas
-  Área Urbana



Mapa de Ecosistemas Reserva Nacional del Titicaca

Ubicación	Escala 1:280.000	Código:
Departamento:	Serie: 01 Total: 1	RN05
Puno	Fecha de Elaboración: 9/08/2021	

Fuente: SERNANP, IGN, MTC, MINAM

