






Sistema de Coordenadas: WGS 1984 UTM Zone 18S
 Proyección: Universal Transverse Mercator
 Datum Horizontal: WGS 1984

Leyenda

Ecosistema

-  Bosque aluvial inundable
-  Bosque de colina alta
-  Bosque basimontano de Yunga
-  Río
-  Vegetación secundaria

Área de Conservación Regional

-  Área de Conservación Regional

Signos Convencionales

-  Red vial nacional
-  Red vial vecinal
-  Hidrografía
-  Área Urbana

 PERU Ministerio del Ambiente		Servicio Nacional de Áreas Naturales Protegidas por el Estado	
Mapa de Ecosistemas Parque Nacional de Tingo María			
Ubicación	Departamento: Huánuco	Escala: 1:60,000	Código: PN02
Fuente: SERNANP, IGN, MTC, MINAM		Serie: 01 Total: 1	Fecha de Elaboración: 9/08/2021
			