


200000

300000



200000

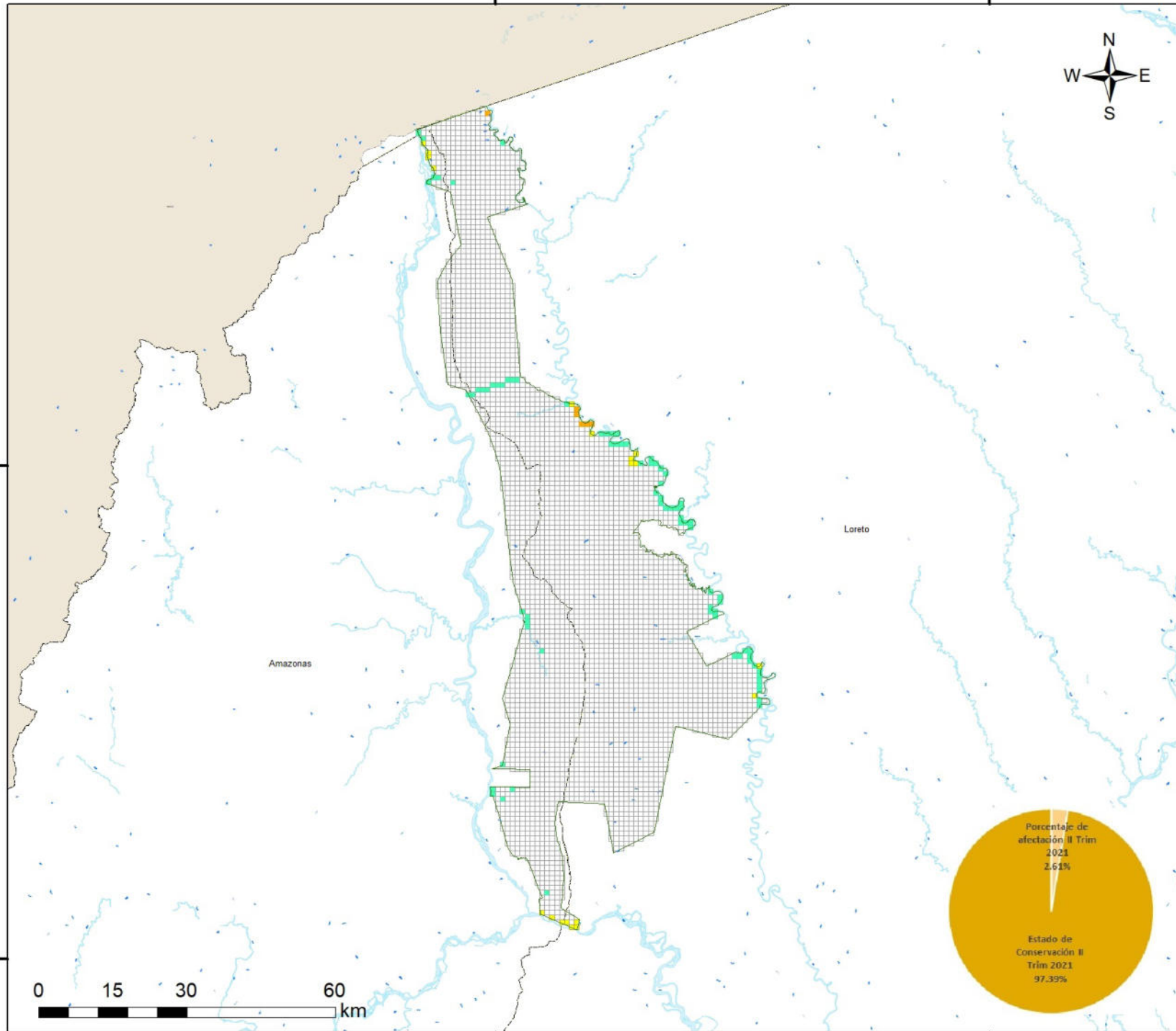
300000

9600000

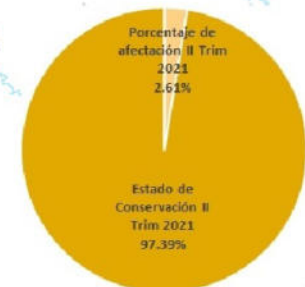
9600000

9500000

9500000



Sistema de Coordenadas: WGS 1984 UTM Zone 18S  
Proyección: Universal Transverse Mercator  
Datum Horizontal: WGS 1984



**PERU** Ministerio del Ambiente y Agua Oficina Ejecutiva de Incentivos Económicos

**MAPA DEL ESTADO DE CONSERVACION II TRIMESTRE 2021**  
Zona Reservada Santiago Comaina

Ubicación	Escala: 1:1,100,000	Código: ZR03
Departamento: Amazonas, Loreto	Serie: 01 Total: 1	
Fuente: SERNANP, IGN	Fecha de Elaboración: 24/08/2021	