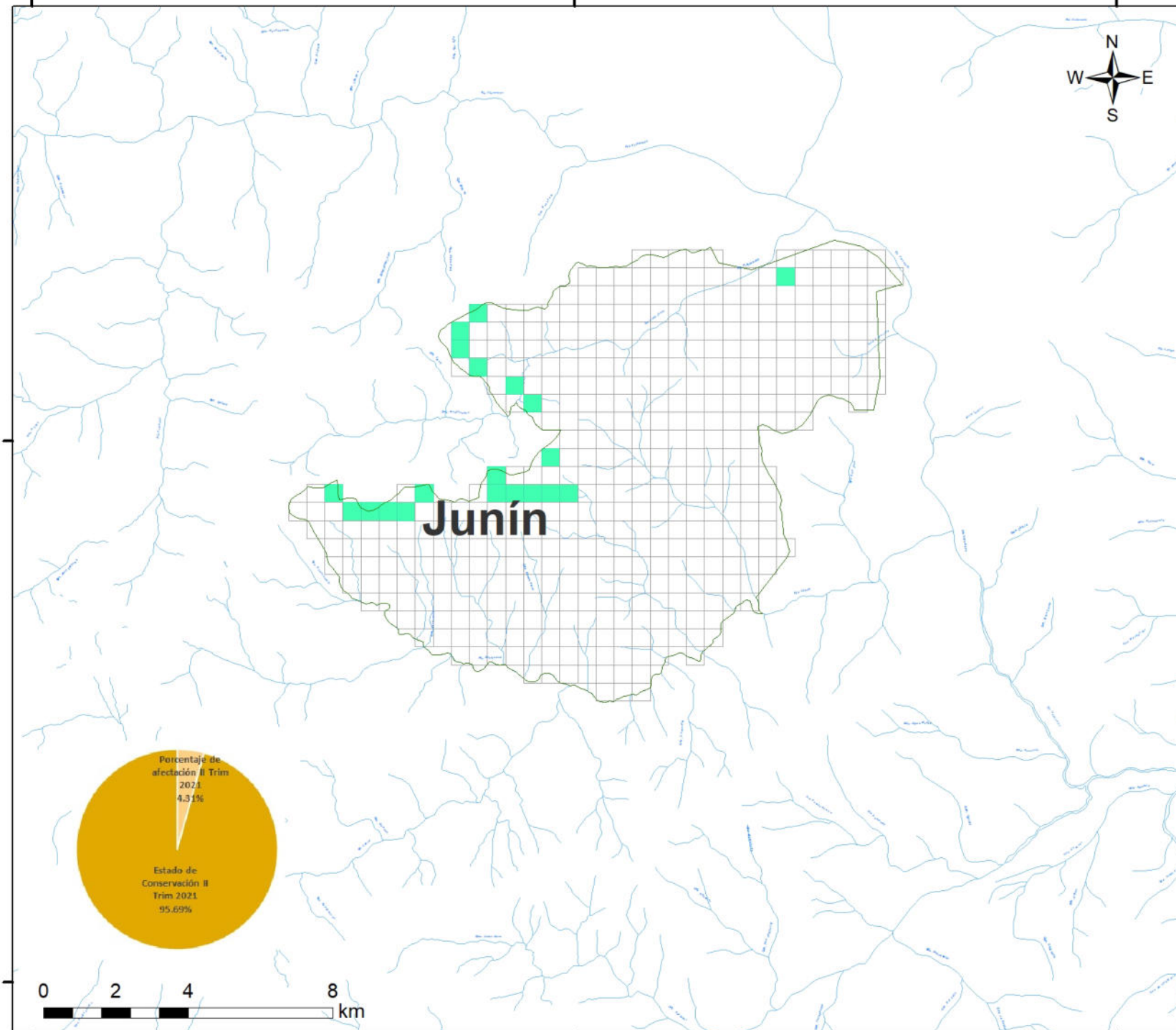

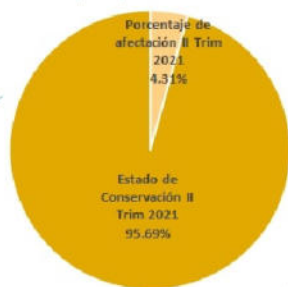
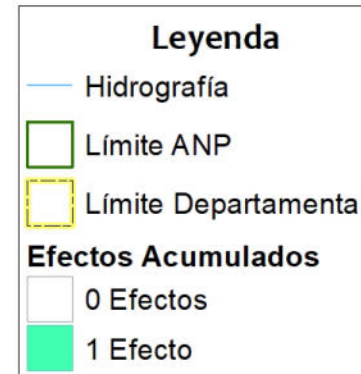


430000 445000 460000



Sistema de Coordenadas: WGS 1984 UTM Zone 18S  
Proyección: Universal Transverse Mercator  
Datum Horizontal: WGS 1984



430000 445000 460000

8780000

8780000

8765000

8765000

**MAPA DEL ESTADO DE CONSERVACION**  
**II TRIMESTRE 2021**  
Santuario Nacional  
Pampa Hermosa

Ubicación Departamento: Junín	Escala: 1:150,000 Serie: 01 Total: 1	Código: <b>SN07</b>
Fuente: SERNANP, IGN.		Fecha de Elaboración: 24/08/2021