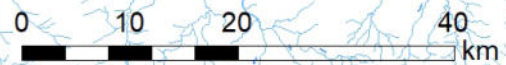
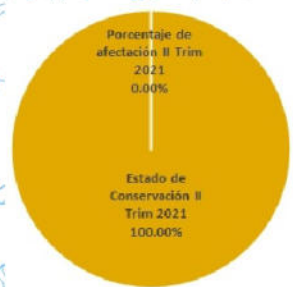
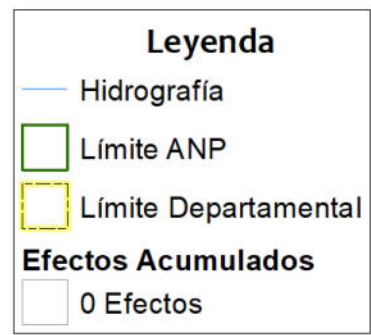


Sistema de Coordenadas: WGS 1984 UTM Zone 18S
 Proyección: Universal Transverse Mercator
 Datum Horizontal: WGS 1984



MAPA DEL ESTADO DE CONSERVACION II TRIMESTRE 2021 Santuario Nacional Megantoni		
Ubicación	Escala: 1:700,000	Código: SN06
Departamento: Cusco	Serie: 01 Total: 1	
Fuente: SERNANP, IGN	Fecha de Elaboración: 24/08/2021	