

192000

196000



8104000

8100000

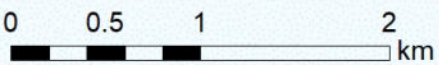
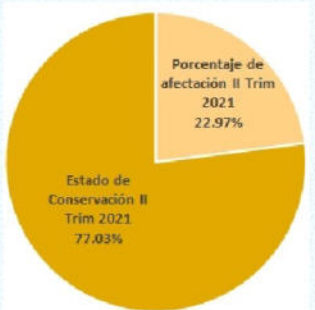
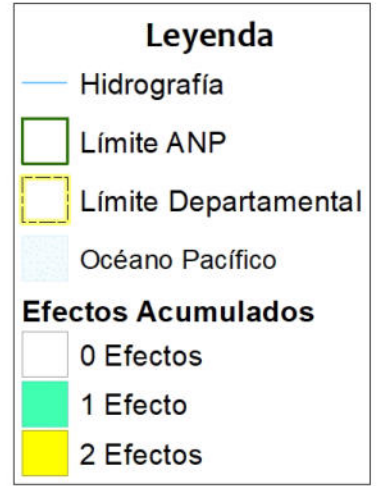
8104000

8100000

Arequipa



Sistema de Coordenadas: WGS 1984 UTM Zone 19S  
 Proyección: Universal Transverse Mercator  
 Datum Horizontal: WGS 1984



192000

196000

**PERU** Ministerio del Ambiente

**MAPA DEL ESTADO DE CONSERVACION II TRIMESTRE 2021**  
 Santuario Nacional Lagunas de Mejía

Ubicación: Departamento: Arequipa	Escala: 1:40,000 Serie: 01 Total: 1	Código: <b>SN03</b>
Fuente: SERNANP, IGN.		Fecha de Elaboración: 24/08/2021