
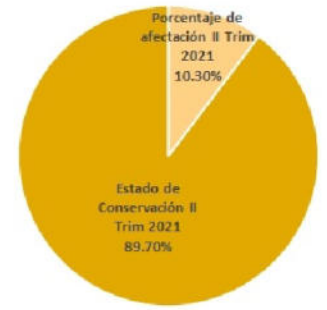
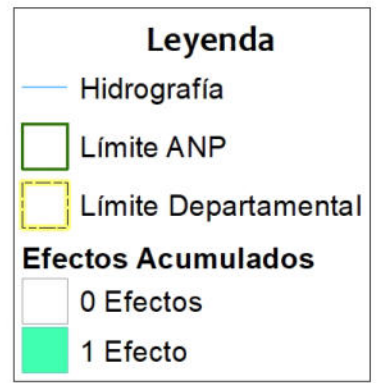


Sistema de Coordenadas: WGS 1984 UTM Zone 18S  
 Proyección: Universal Transverse Mercator  
 Datum Horizontal: WGS 1984



**MAPA DEL ESTADO DE CONSERVACION  
II TRIMESTRE 2021**  
Santuario Histórico de Chacamarcá

Ubicación Departamento: Junín	Escala: 1:60,000 Serie: 01 Total: 1	Código: <b>SH01</b>
Fuente: SERNANP, IGN.		Fecha de Elaboración: 24/08/2021