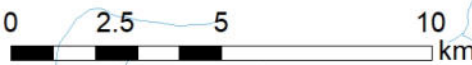
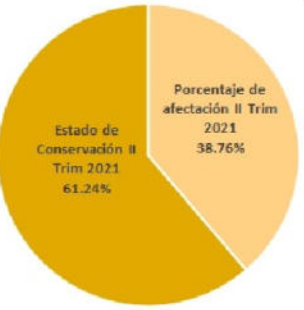
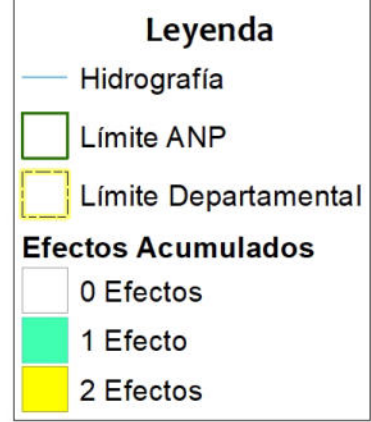


Sistema de Coordenadas: WGS 1984 UTM Zone 17S
 Proyección: Universal Transverse Mercator
 Datum Horizontal: WGS 1984



**MAPA DEL ESTADO DE CONSERVACION
 II TRIMESTRE 2021**
 Refugio de Vida Silvestre
 Bosques Nublados de Udima

Ubicación	Escala: 1:180,000	Código: RVS03
Departamento: Cajamarca	Serie: 01 Total: 1	
Fuente: SERNANP, IGN	Fecha de Elaboración: 24/08/2021	