
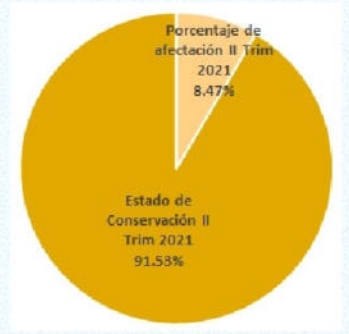
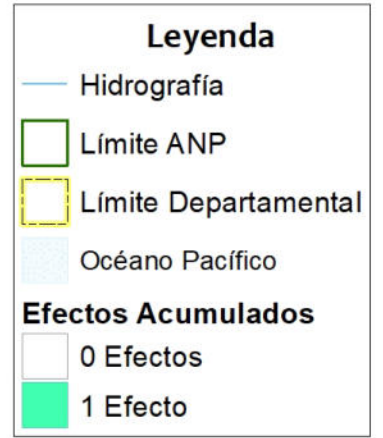


Sistema de Coordenadas: WGS 1984 UTM Zone 18S  
 Proyección: Universal Transverse Mercator  
 Datum Horizontal: WGS 1984



**PERU** Ministerio del Ambiente

**MAPA DEL ESTADO DE CONSERVACION II TRIMESTRE 2021**  
 Reserva Nacional  
 Sistema de Islas, Islotes y Puntas Guaneras - Punta La Chira

Ubicación: Arequipa	Escala: 1:100,000	Código: <b>RN13.32</b>
Serie: 01	Total: 1	
Fuente: SERNANP, IGN	Fecha de Elaboración: 24/08/2021	