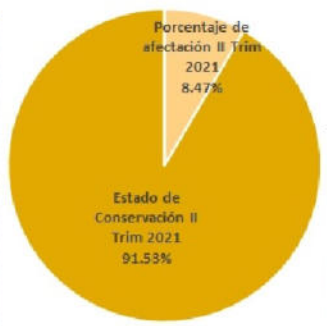
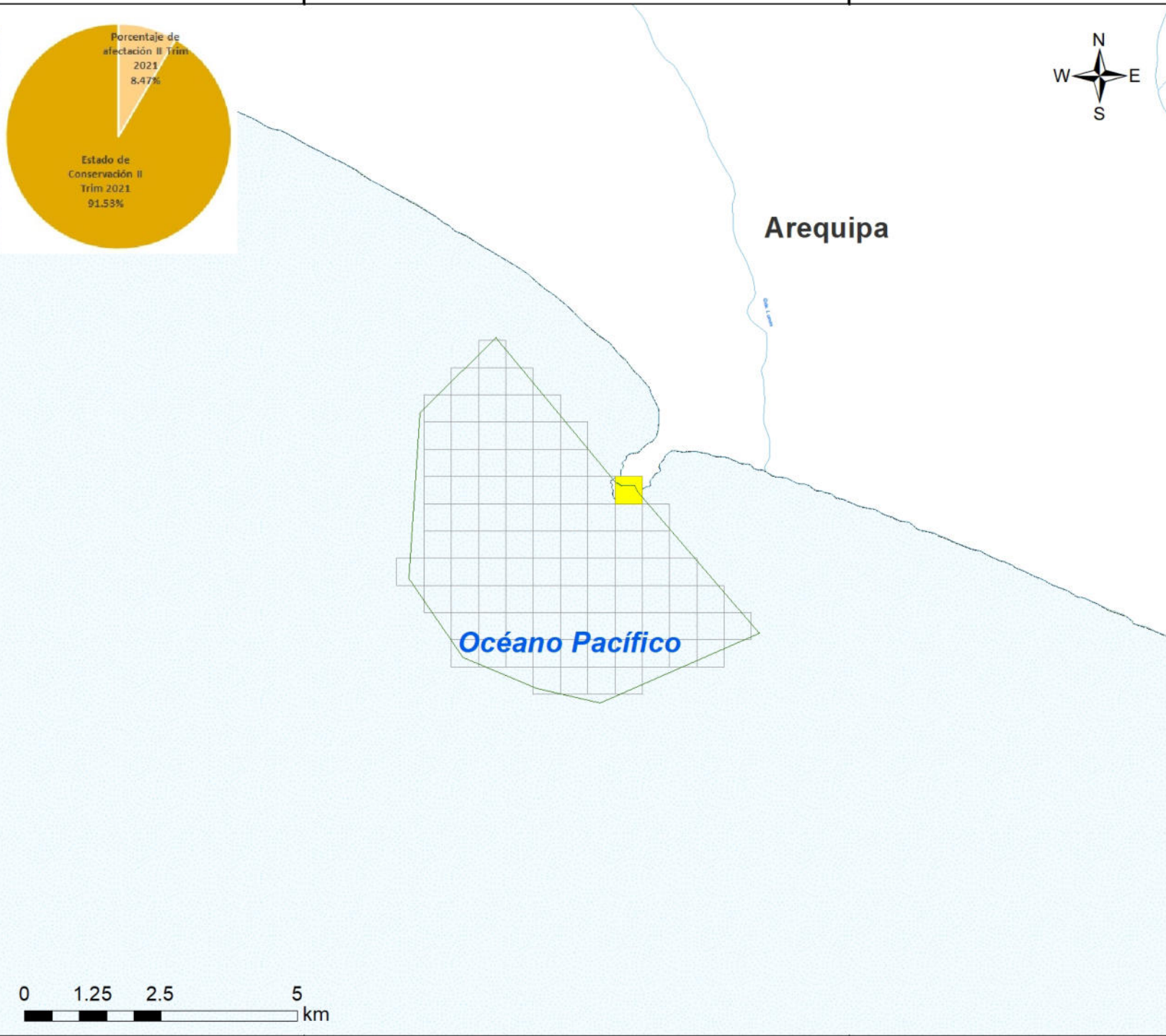
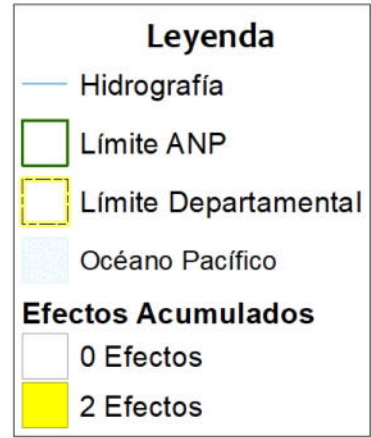


510000

520000



Sistema de Coordenadas: WGS 1984 UTM Zone 18S  
 Proyección: Universal Transverse Mercator  
 Datum Horizontal: WGS 1984



**PERU** Ministerio del Ambiente y Agua Oficina Ejecutiva de Incentivos Económicos

**MAPA DEL ESTADO DE CONSERVACION II TRIMESTRE 2021**  
 Reserva Nacional  
 Sistema de Islas, Islotes y Puntas Guaneras - Punta Lomas

Ubicación Departamento: Arequipa	Escala: 1:100,000 Serie: 01 Total: 1	Código: <b>RN13.29</b>
Fuente: SERNANP, IGN.		Fecha de Elaboración: 24/08/2021

510000

520000

8280000

8280000

8270000

8270000

