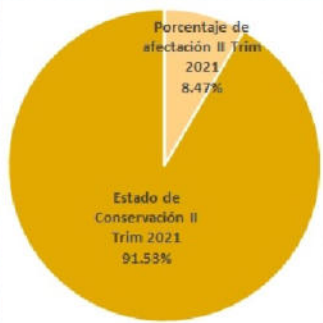


200000

210000



8780000


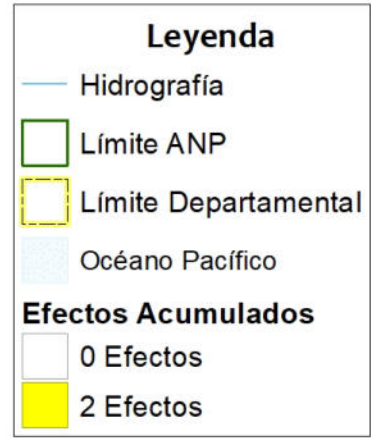
8780000

Océano Pacífico

Lima



Sistema de Coordenadas: WGS 1984 UTM Zone 18S
 Proyección: Universal Transverse Mercator
 Datum Horizontal: WGS 1984



200000

210000

PERU Ministerio del Ambiente

MAPA DEL ESTADO DE CONSERVACION II TRIMESTRE 2021
 Reserva Nacional
 Sistema de Islas, Islotes y Puntas Guaneras - Islote Don Martín

Ubicación	Escala: 1:100,000	Código: RN13.12
Departamento:	Serie: 01 Total: 1	
Fuente: SERNANP, IGN	Fecha de Elaboración: 24/08/2021	