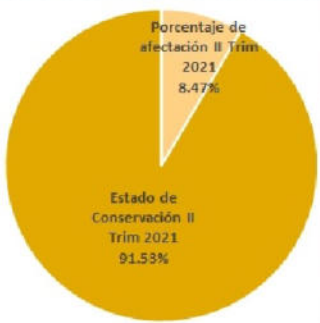


750000

760000

9010000

9010000

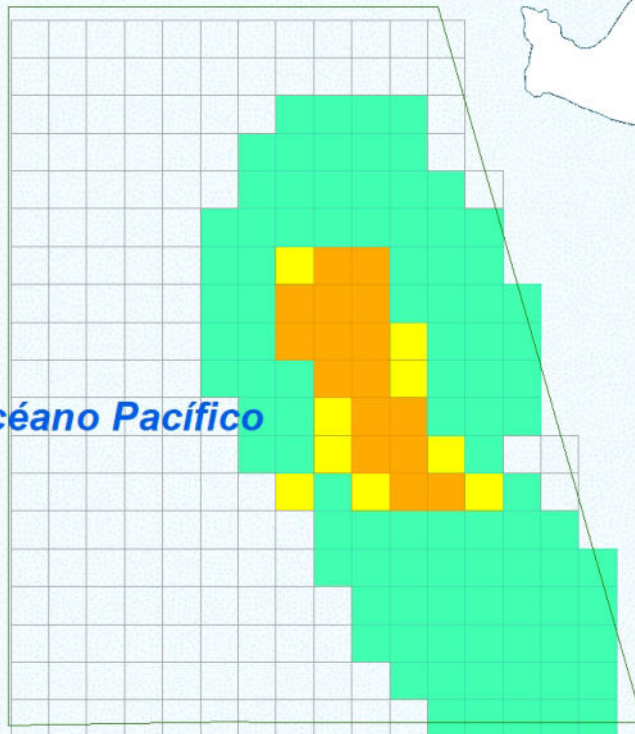


La Libertad



Ancash


Océano Pacífico



Sistema de Coordenadas: WGS 1984 UTM Zone 17S
 Proyección: Universal Transverse Mercator
 Datum Horizontal: WGS 1984

Leyenda

- Hidrografía
 - Límite ANP
 - Límite Departamental
 - Océano Pacífico
- Efectos Acumulados**
- 0 Efectos
 - 1 Efecto
 - 2 Efectos
 - 3 Efectos



750000

760000

9000000

PERU Ministerio del Ambiente y Agua Oficina Ejecutiva de Incentivos Económicos

MAPA DEL ESTADO DE CONSERVACION II TRIMESTRE 2021
Reserva Nacional
Sistema de Islas, Islotes y Puntas Guaneras - Isla Santa

Ubicación	Escala: 1:100,000	Código: RN13.08
Departamento:	Serie: 01 Total: 1	
Fuente: SERNANP, IGN.	Fecha de Elaboración: 24/08/2021	