

100000

250000

8900000

8900000

8750000

8750000

100000

250000







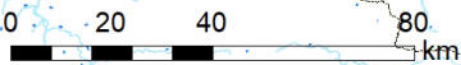
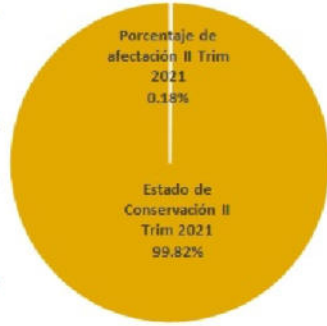
BRASIL



Sistema de Coordenadas: WGS 1984 UTM Zone 19S  
 Proyección: Universal Transverse Mercator  
 Datum Horizontal: WGS 1984

### Legenda

-  Límite ANP
  -  Límite Departamental
- Efectos Acumulados**
-  0 Efectos
  -  2 Efectos



 		
<b>MAPA DEL ESTADO DE CONSERVACION          II TRIMESTRE 2021</b> Parque Nacional Alto Purús		
Ubicación Departamento: Ucayali y Madre de Dios	Escala: 1:1,500,000 Serie: 01 Total: 1	Código: <b>PN11</b>
Fuente: SERNANP, IGN.		Fecha de Elaboración: 24/08/2021

