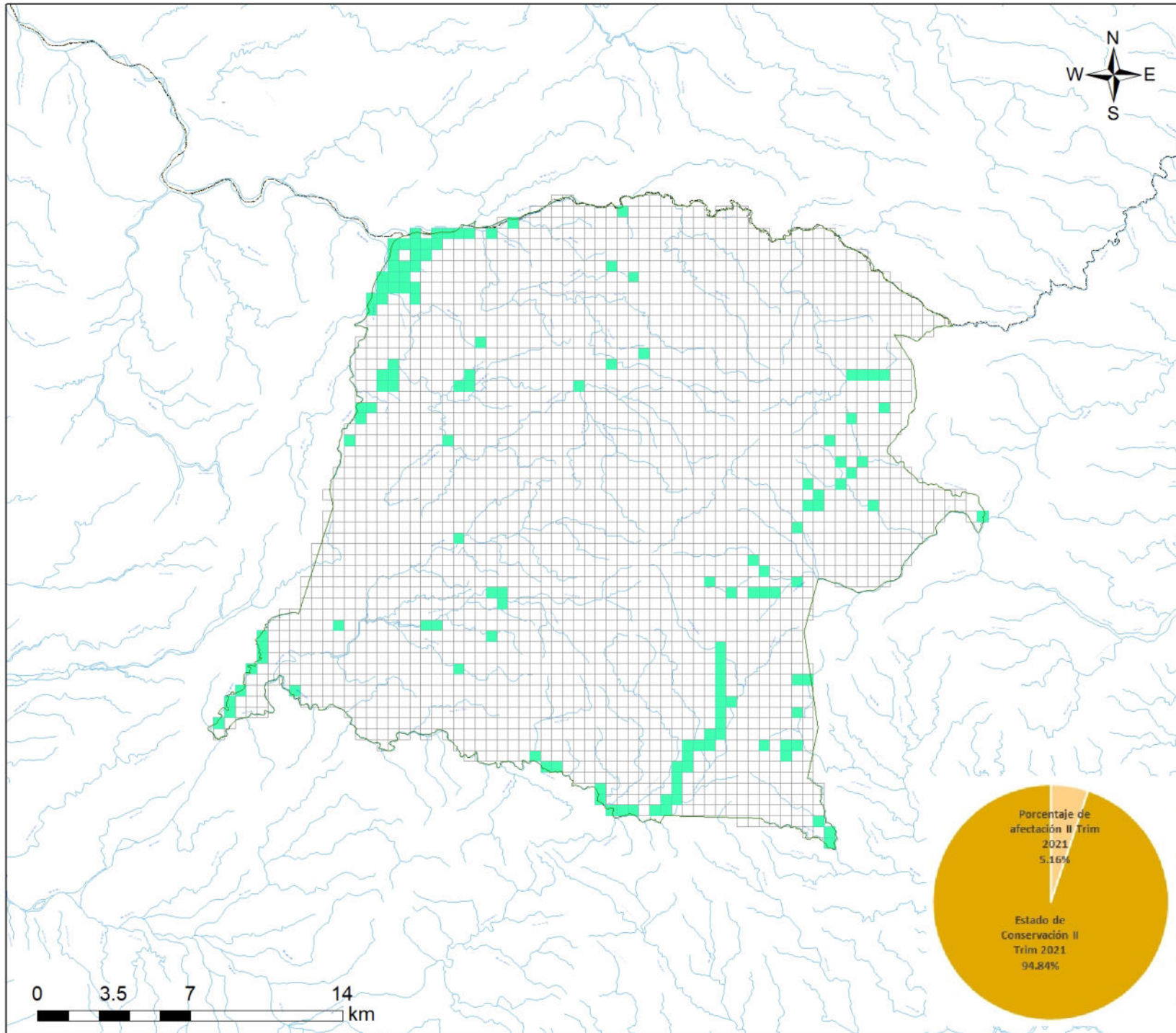


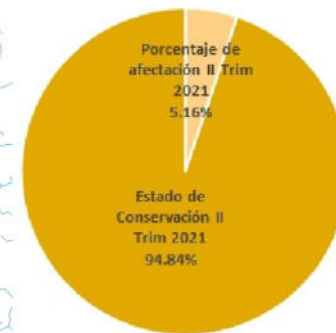
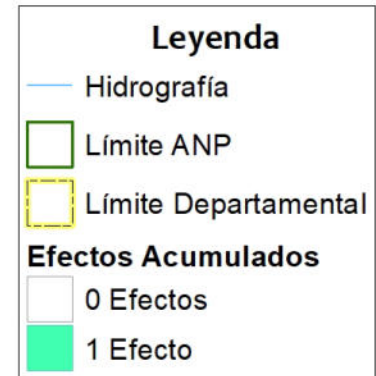
500000

525000

550000



Sistema de Coordenadas: WGS 1984 UTM Zone 17S  
 Proyección: Universal Transverse Mercator  
 Datum Horizontal: WGS 1984



**PERU** Ministerio del Ambiente y Agua Oficina Ejecutiva de Incentivos Económicos

**MAPA DEL ESTADO DE CONSERVACION II TRIMESTRE 2021**  
 Coto de Caza El Angolo

Ubicación Departamento: Piura	Escala: 1:250,000 Serie: 01 Total: 1	Código: CC01
Fuente: SERNANP, IGN	Fecha de Elaboración: 18/08/2021	

9525000

9525000

9500000

9500000

500000

525000

550000