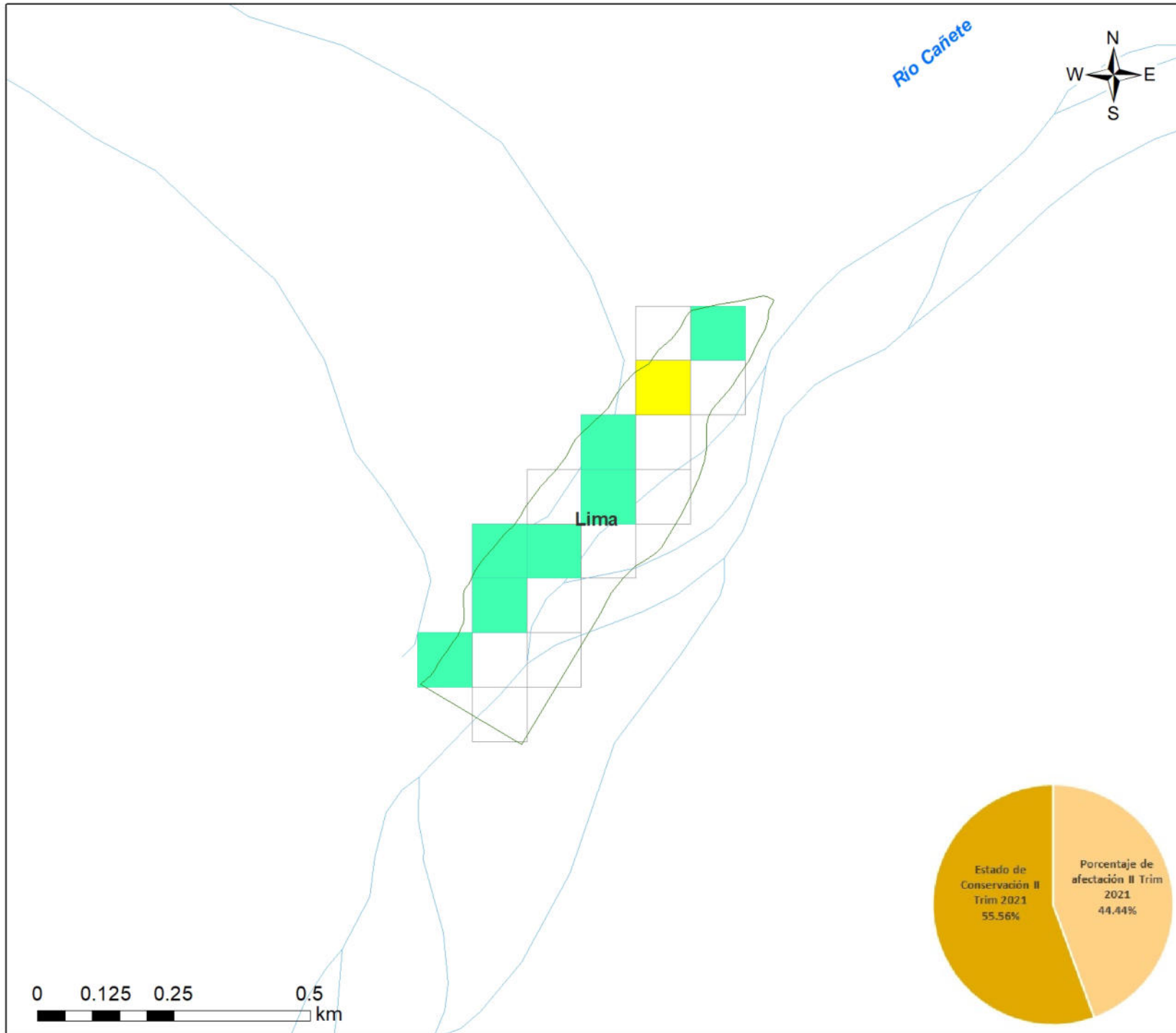


367000

368000

369000




8558000

8558000

8557000

8557000

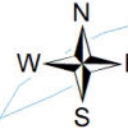


367000

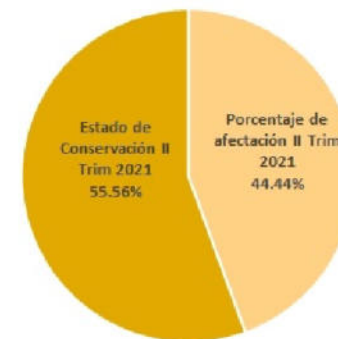
368000

369000

Río Cañete



Lima



Mapa de Ubicación



Sistema de Coordenadas: WGS 1984 UTM Zone 18S
 Proyección: Universal Transverse Mercator
 Datum Horizontal: WGS 1984

Legenda

- Hidrografía
 - Límite ANP
 - Límite Departamental
- Efectos Acumulados**
- 0 Efectos
 - 1 Efecto
 - 2 Efectos

MAPA DEL ESTADO DE CONSERVACION II TRIMESTRE 2021 Bosque de Protección Aledaño a la Bocatoma del Canal Nuevo Imperial		
Ubicación	Escala: 1:10,000	Código: BP01
Departamento:	Serie: 01 Total: 1	
Fuente: SERNANP, IGN.		Fecha de Elaboración: 18/08/2021

