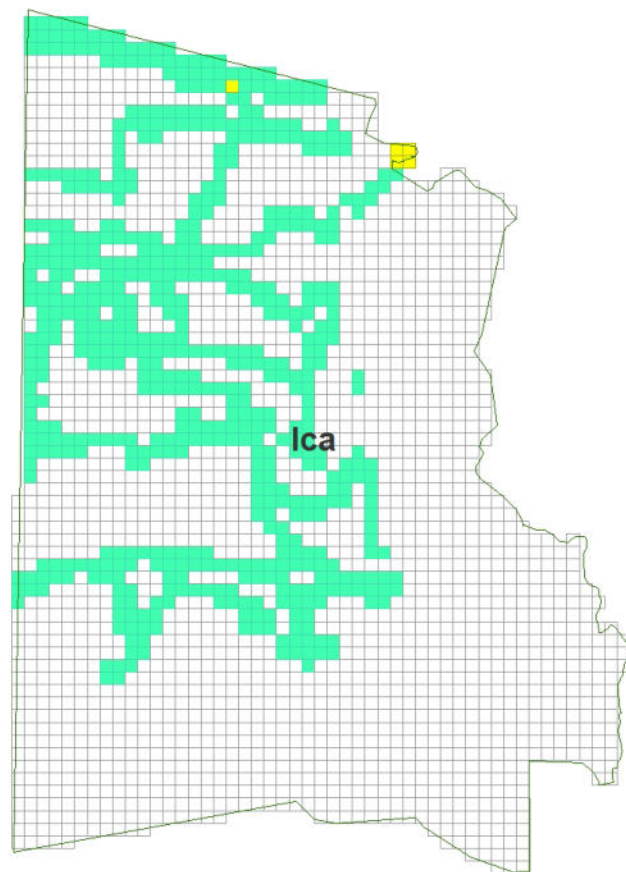


412000

418000

8444000

8438000




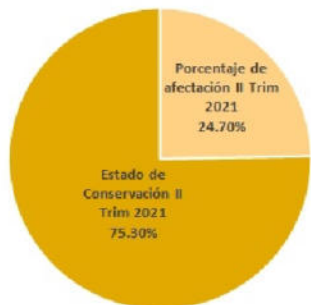
Sistema de Coordenadas: WGS 1984 UTM Zone 18S
Proyección: Universal Transverse Mercator
Datum Horizontal: WGS 1984

8444000

8438000

Leyenda

- Hidrografía
 - Límite ACR
 - Límite Departamental
- Efectos Acumulados**
- 0 Efectos
 - 1 Efecto
 - 2 Efectos



412000

418000

PERU Ministerio del Ambiente

MAPA DEL ESTADO DE CONSERVACION II TRIMESTRE 2021
Área de Conservación Regional
Laguna de Huacachina

Ubicación	Escala: 1:60,000	Código: ACR16
Departamento: Ica	Serie: 01 Total: 1	
Fuente: SERNANP, IGN	Fecha de Elaboración: 24/08/2021	