
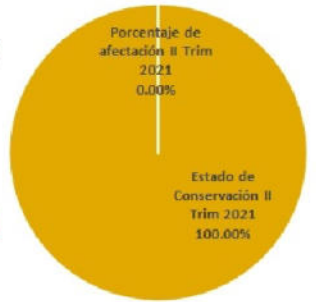
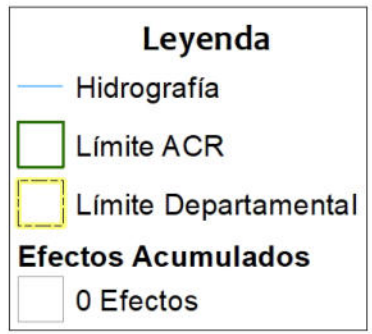


Sistema de Coordenadas: WGS 1984 UTM Zone 18S
 Proyección: Universal Transverse Mercator
 Datum Horizontal: WGS 1984



PERU Ministerio del Ambiente

MAPA DEL ESTADO DE CONSERVACION II TRIMESTRE 2021
 Área de Conservación Regional
 Bosque de Puya Raymondí - Titankayoc

Ubicación	Escala: 1:100,000	Código:
Departamento:	Serie: 01 Total: 1	ACR08
Ayacucho		
Fuente: SERNANP, IGN.	Fecha de Elaboración: 24/08/2021	