
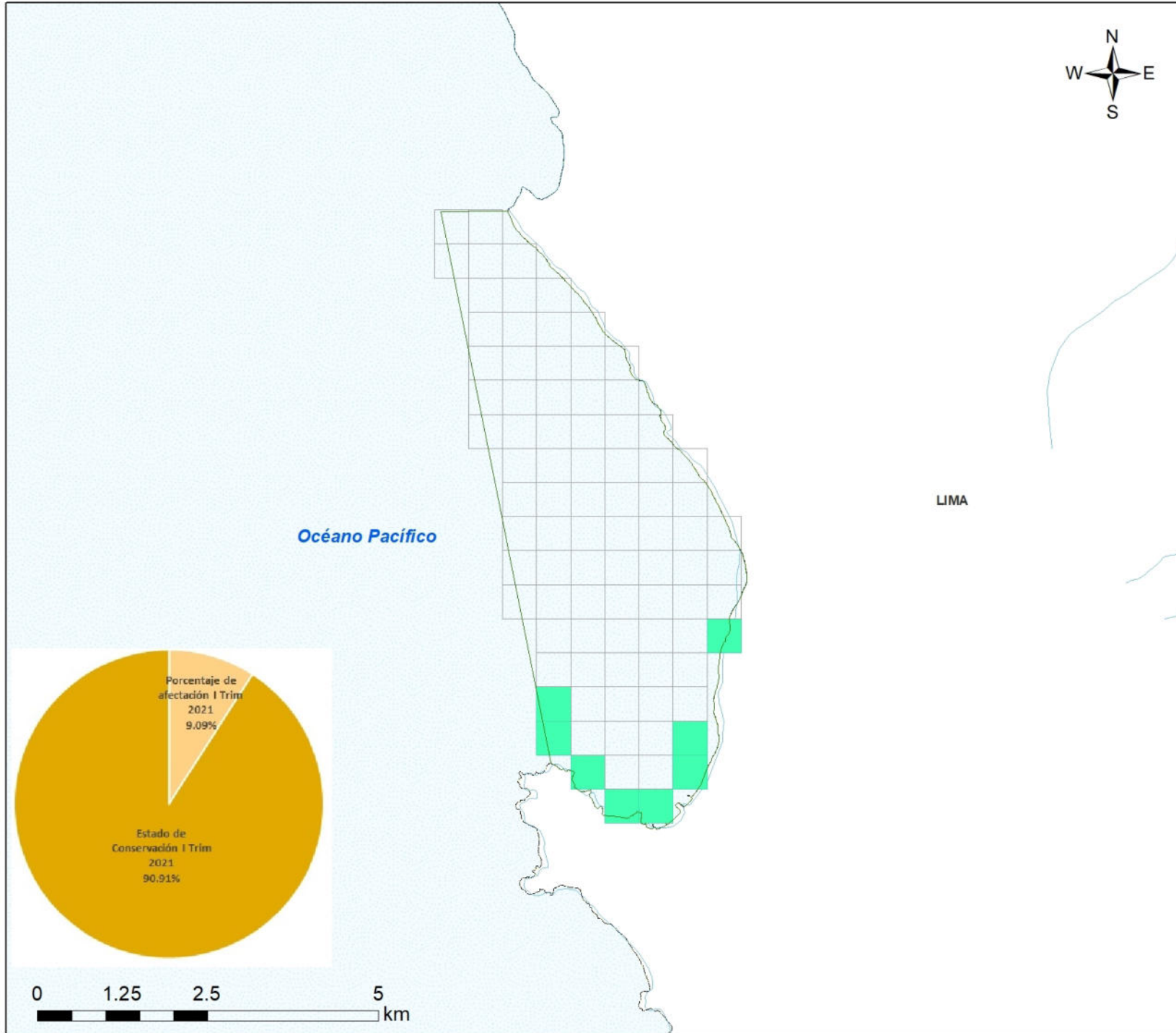


256000

264000



Sistema de Coordenadas: WGS 1984 UTM Zone 18S  
 Proyección: Universal Transverse Mercator  
 Datum Horizontal: WGS 1984

8704000


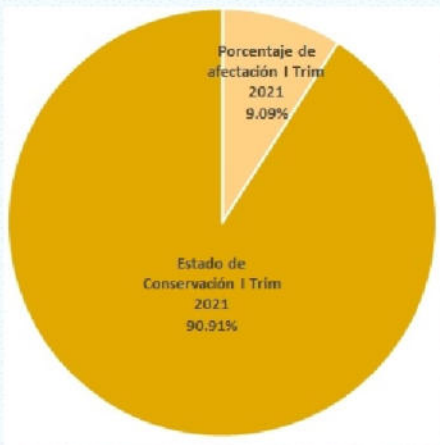
8704000

8696000

8696000

Océano Pacífico

LIMA



256000

264000

### Mapa de Ubicación

### Leyenda

- Hidrografía
  - Limite ZR
  - Limite Departamental
  - Océano Pacífico
- Efectos Acumulados**
- 0 Efectos
  - 1 Efecto



**MAPA DEL ESTADO DE CONSERVACION  
 I TRIMESTRE 2021**  
 Zona Reservada  
 Ancón

Ubicación Departamento:	Escala: 1:80.000	Código: <b>ZR17</b>
	Serie: 01 Total: 1	
Fuente: SERNANP, IGN, INEI		Fecha de Elaboración: 5/05/2021

