

460000 480000 500000 520000

9360000

9340000


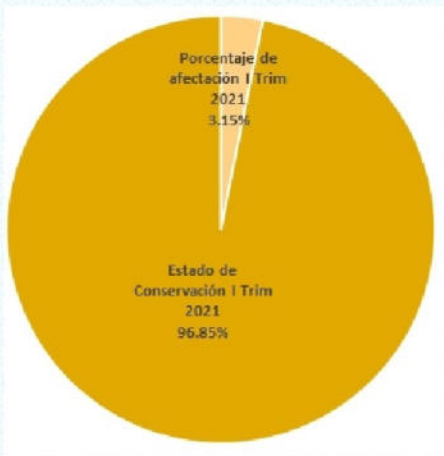
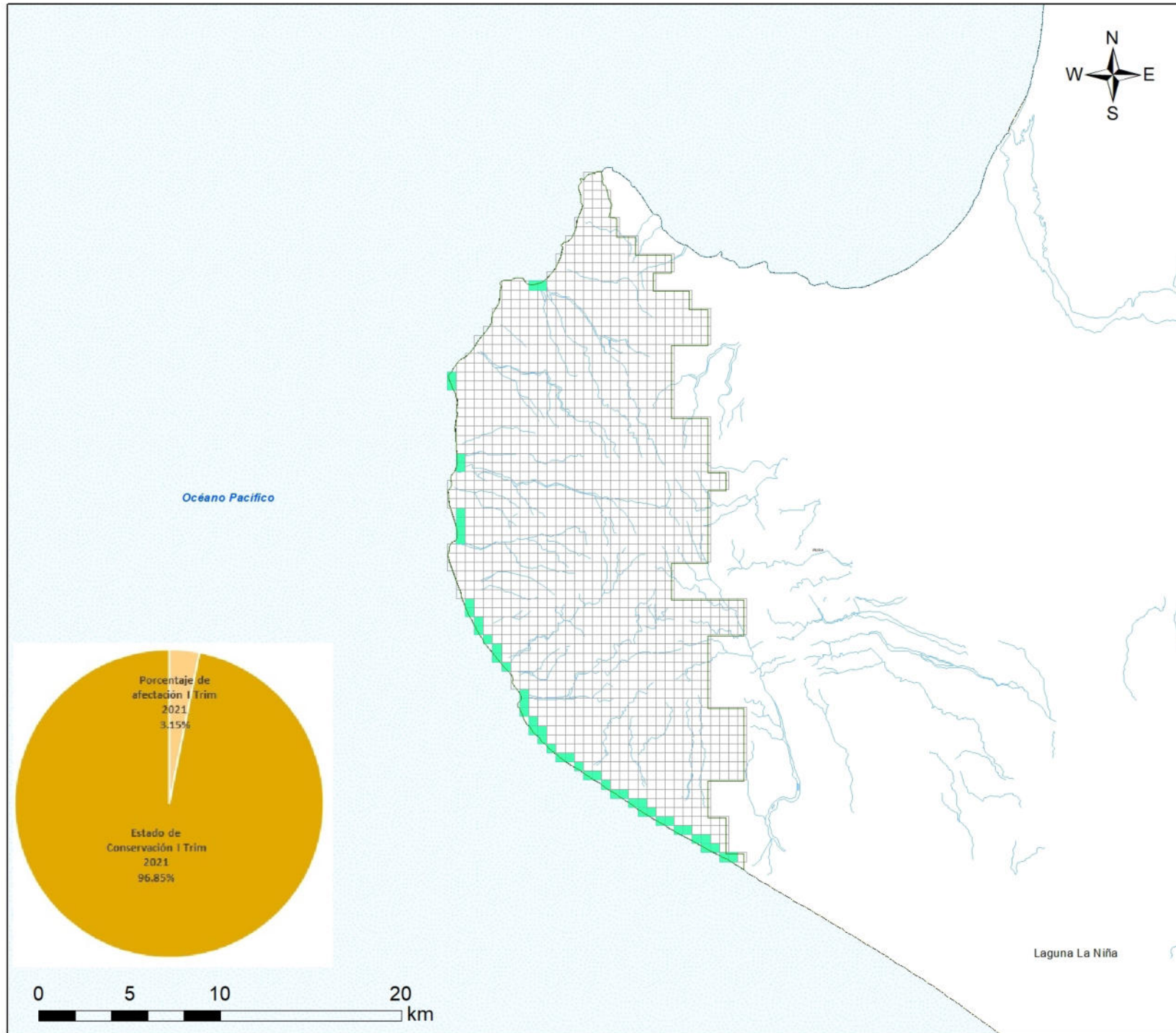
9320000

460000

480000

500000

520000

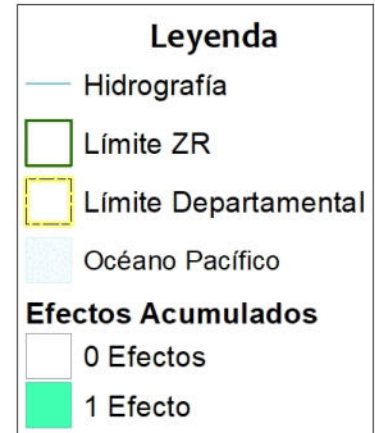


9360000

9340000

9320000

Sistema de Coordenadas: WGS 1984 UTM Zone 17S
 Proyección: Universal Transverse Mercator
 Datum Horizontal: WGS 1984



PERU Ministerio del Ambiente y Agua SERNANP

MAPA DEL ESTADO DE CONSERVACION I TRIMESTRE 2021
 Zona Reservada Illescas

Ubicación: Departamento: Piura	Escala: 1:300,000 Serie: 01 Total: 1	Código: ZR14
Fuente: SERNANP, IGN, INEI		Fecha de Elaboración: 5/05/2021