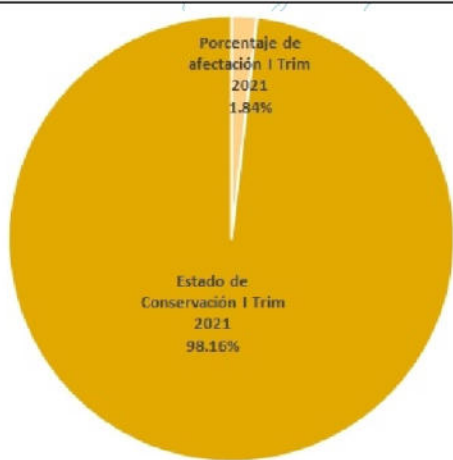


800000

820000

840000



Sistema de Coordenadas: WGS 1984 UTM Zone 17S
 Proyección: Universal Transverse Mercator
 Datum Horizontal: WGS 1984


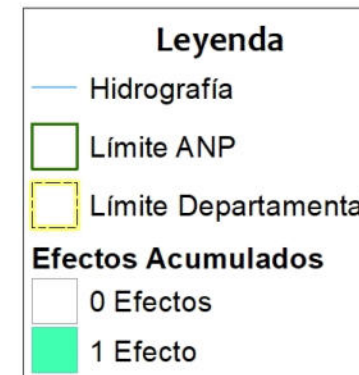
9400000

9400000

9380000

9380000

AMAZONAS



800000

820000

840000

PERU Ministerio del Ambiente y Agua

MAPA DEL ESTADO DE CONSERVACION I TRIMESTRE 2021
 Santuario Nacional Cordillera de Colán

Ubicación	Escala: 1:250,000	Código: SN09
Departamento: Amazonas	Serie: 01 Total: 1	
Fuente: SERNANP, IGN, INEI	Fecha de Elaboración: 5/05/2021	