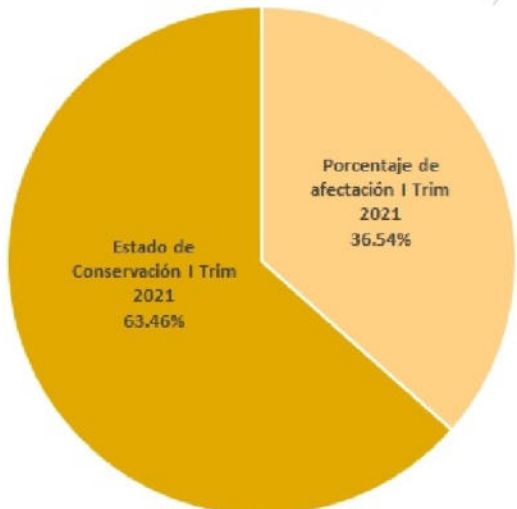



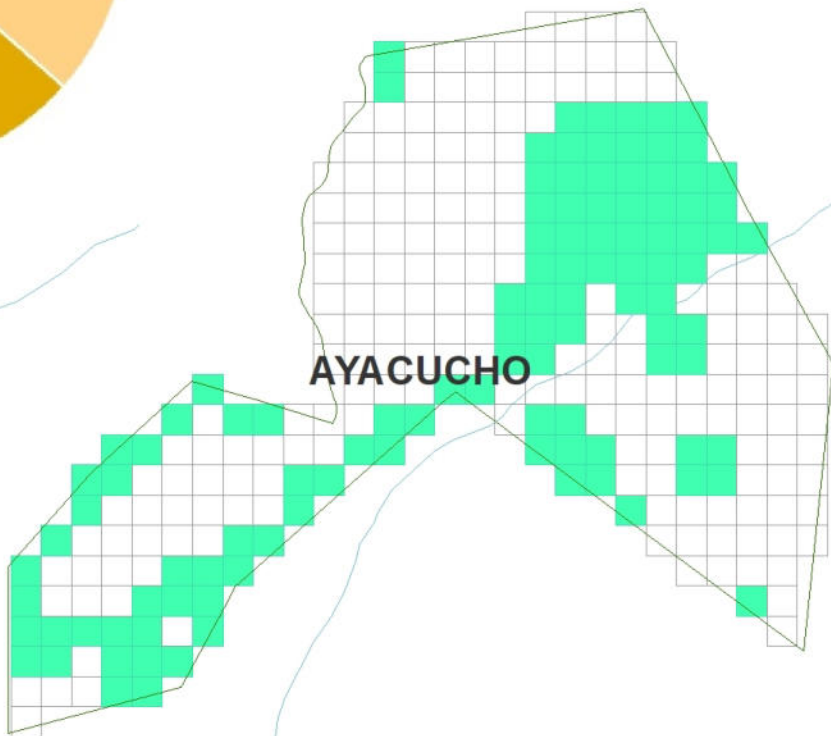
595000

597500



8560000

8557500



595000

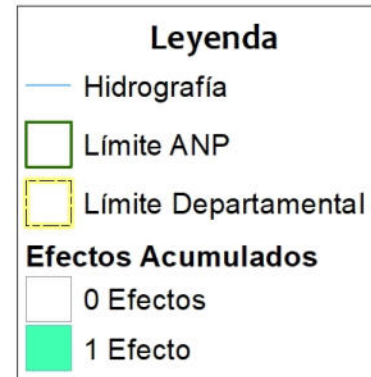
597500



8560000

8557500

Sistema de Coordenadas: WGS 1984 UTM Zone 18S
 Proyección: Universal Transverse Mercator
 Datum Horizontal: WGS 1984



MAPA DEL ESTADO DE CONSERVACION I TRIMESTRE 2021 Santuario Histórico de la Pampa de Ayacucho		
Ubicación: Departamento: Ayacucho	Escala: 1:25,000 Serie: 01 Total: 1	Código: SH02
Fuente: SERNANP, IGN, INEI		Fecha de Elaboración: 5/05/2021

