

388000

394000

400000

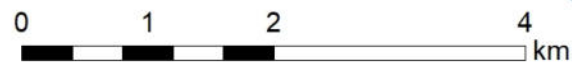
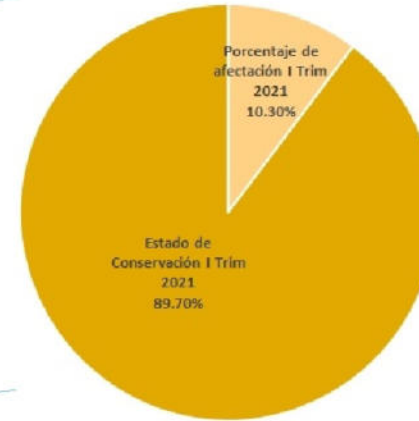
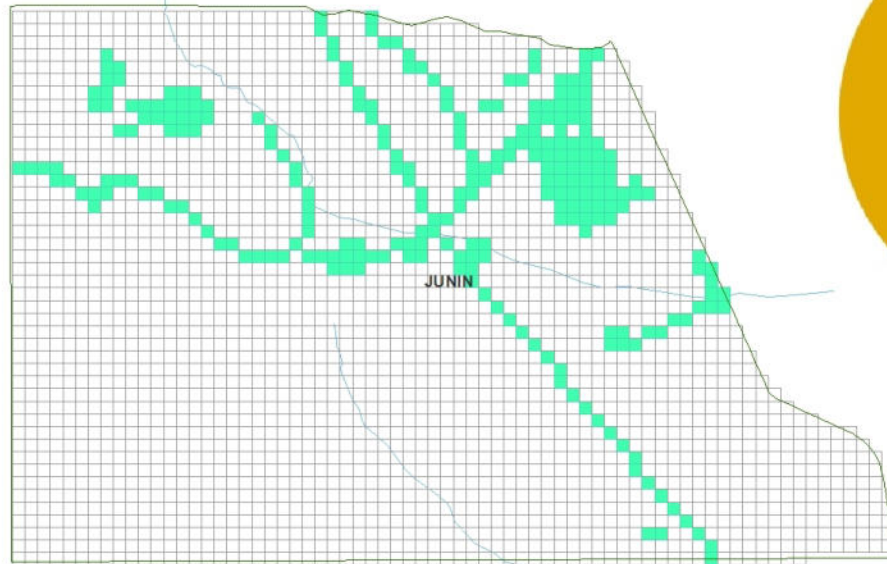


8762000

8762000

8756000

8756000



388000

394000

400000

Mapa de Ubicación



1:48,000,000

Sistema de Coordenadas: WGS 1984 UTM Zone 18S
 Proyección: Universal Transverse Mercator
 Datum Horizontal: WGS 1984

Leyenda

- Hidrografía
 - Límite ANP
 - Límite Departamental
- Efectos Acumulados**
- 0 Efectos
 - 1 Efecto



**MAPA DEL ESTADO DE CONSERVACION
 I TRIMESTRE 2021**
 Santuario Histórico
 de Chacamarca

Ubicación Departamento: Junín	Escala: 1:60,000 Serie: 01 Total: 1	Código: SH01
Fuente: SERNANP, IGN, INEI		Fecha de Elaboración: 5/05/2021

