

283000

286000

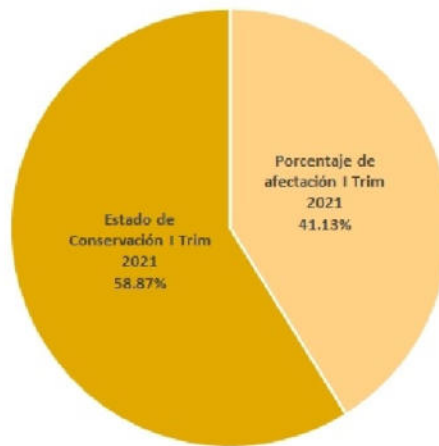
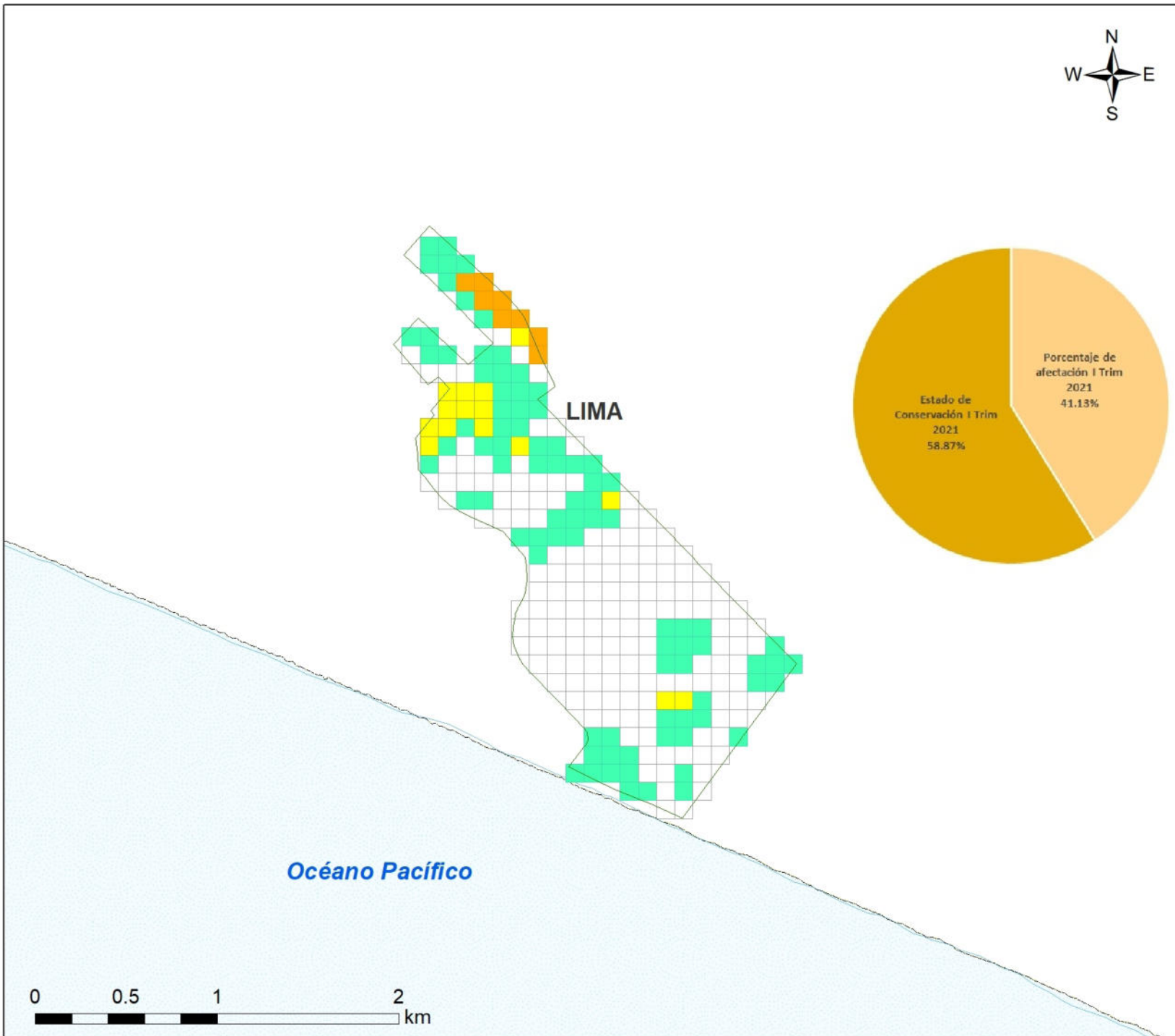


8651000

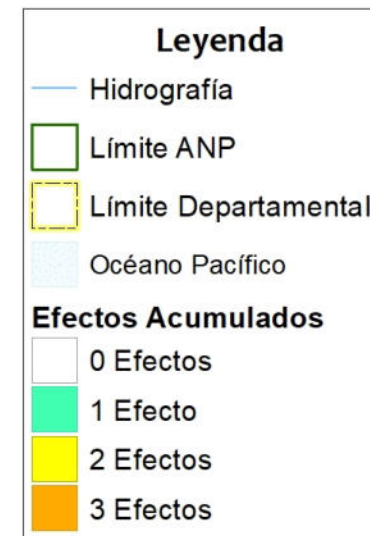
8651000

8648000

8648000



Sistema de Coordenadas: WGS 1984 UTM Zone 18S  
 Proyección: Universal Transverse Mercator  
 Datum Horizontal: WGS 1984



**PERU** Ministerio del Ambiente y Agua Oficina Ejecutiva de Incentivos Económicos

**MAPA DEL ESTADO DE CONSERVACION I TRIMESTRE 2021**  
 Refugio de Vida Silvestre Los Pantanos de Villa

Ubicación: Lima	Escala: 1:30.000 Serie: 01 Total: 1	Código: <b>RVS02</b>
Fuente: SERNANP, IGN, INEI		Fecha de Elaboración: 5/05/2021

283000

286000