



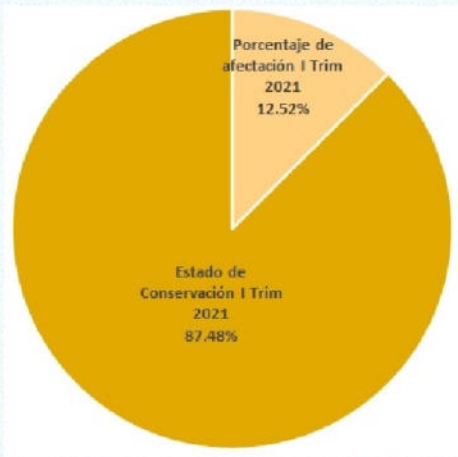
510000

520000



AREQUIPA

Océano Pacífico



510000

520000

Mapa de Ubicación



1:48,000,000

Sistema de Coordenadas: WGS 1984 UTM Zone 18S
 Proyección: Universal Transverse Mercator
 Datum Horizontal: WGS 1984

Leyenda

- Hidrografía
 - Limite ANP
 - Limite Departamental
 - Océano Pacífico
- Efectos Acumulados**
- 0 Efectos
 - 2 Efectos



**MAPA DEL ESTADO DE CONSERVACION
I TRIMESTRE 2021**
Reserva Nacional

Sistema de Islas, Islotes y Puntas Guaneras - Punta Lomas

Ubicación	Escala: 1:100,000	Código: RN13.29
Departamento: Arequipa	Serie: 01 Total: 1	
Fuente: SERNANP, IGN, INEI	Fecha de Elaboración: 4/05/2021	



8280000

8280000

8270000

8270000