
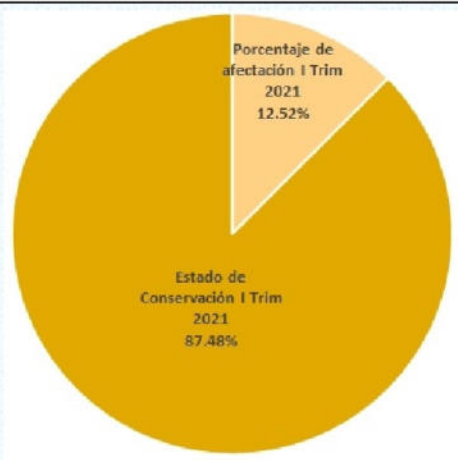


470000

480000




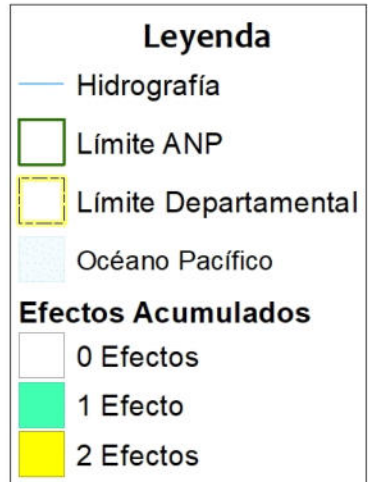
Sistema de Coordenadas: WGS 1984 UTM Zone 18S
 Proyección: Universal Transverse Mercator
 Datum Horizontal: WGS 1984

ICA

Océano Pacífico

8300000

8300000



470000

480000

PERU Ministerio del Ambiente y Agua

MAPA DEL ESTADO DE CONSERVACION I TRIMESTRE 2021
Reserva Nacional

Sistema de Islas, Islotes y Puntas Guaneras - Punta San Juan

Ubicación	Escala: 1:100,000	Código: RN13.28
Departamento: Ica	Serie: 01 Total: 1	
Fuente: SERNANP, IGN, INEI	Fecha de Elaboración: 4/05/2021	