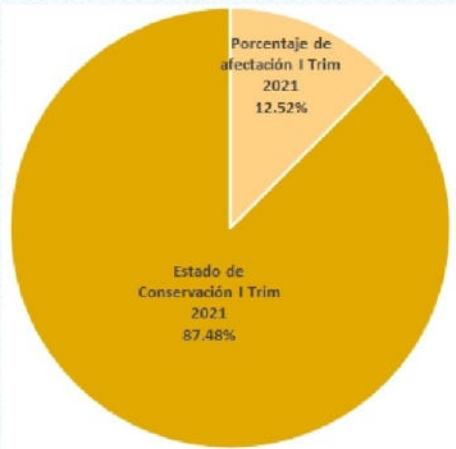
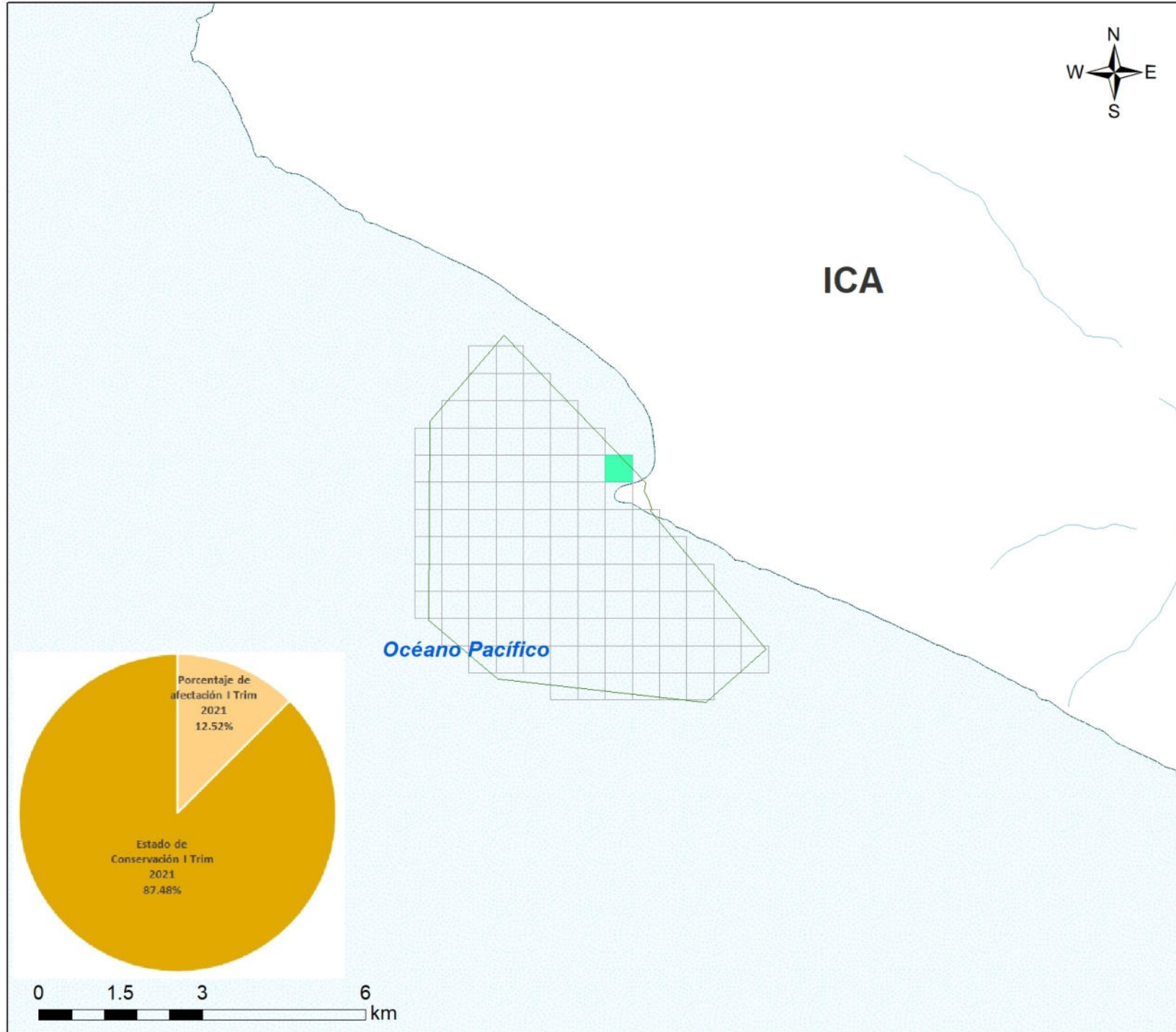


400000

410000


8380000

8370000



400000

410000



Mapa de Ubicación



Sistema de Coordenadas: WGS 1984 UTM Zone 18S
 Proyección: Universal Transverse Mercator
 Datum Horizontal: WGS 1984

Leyenda

- Hidrografía
 - Limite ANP
 - Limite Departamental
 - Océano Pacífico
- Efectos Acumulados**
- 0 Efectos
 - 1 Efecto

MAPA DEL ESTADO DE CONSERVACION I TRIMESTRE 2021 Reserva Nacional		
Sistema de Islas, Islotes y Puntas Guaneras - Punta Lomitas		
Ubicación	Escala: 1:100,000	Código: RN13.27
Departamento: Ica	Serie: 01 Total: 1	
Fuente: SERNANP, IGN, INEI	Fecha de Elaboración: 4/05/2021	