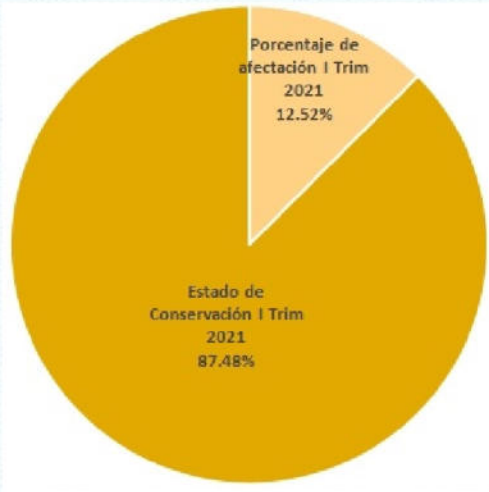


340000

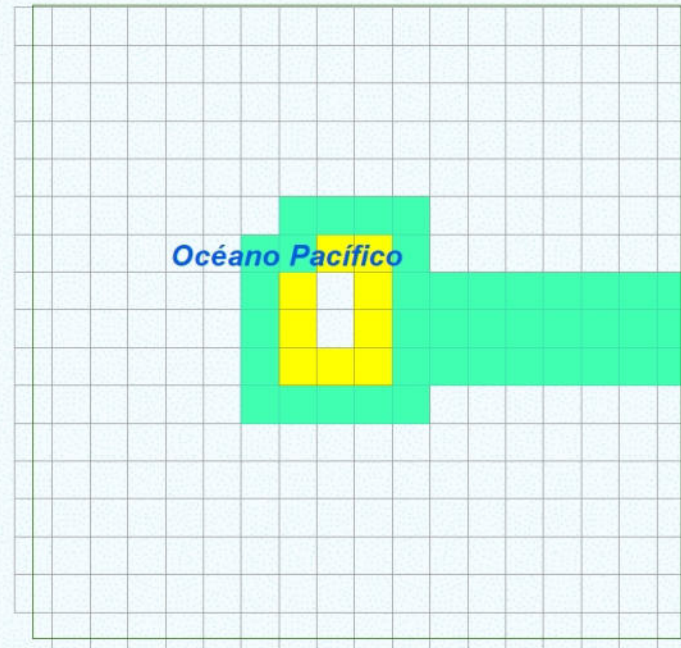
350000

8490000


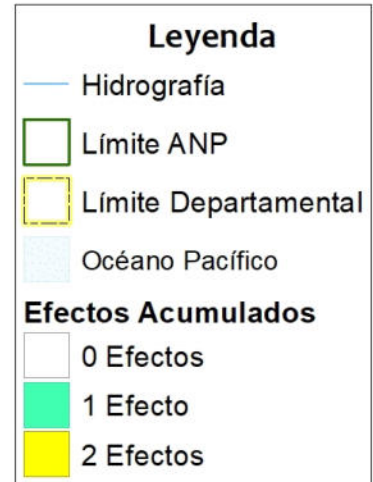


Sistema de Coordenadas: WGS 1984 UTM Zone 18S
 Proyección: Universal Transverse Mercator
 Datum Horizontal: WGS 1984

8480000



8480000



340000

350000

ICA

MAPA DEL ESTADO DE CONSERVACION I TRIMESTRE 2021
 Reserva Nacional
 Sistema de Islas, Islotes y Puntas Guaneras - Isla Ballestas Norte, Centro y Sur

Ubicación Departamento:	Escala 1:100,000	Código: RN13.24-26
	Serie: 01 Total: 1	
Fuente: SERNANP, IGN, INEI	Fecha de Elaboración: 4/05/2021	