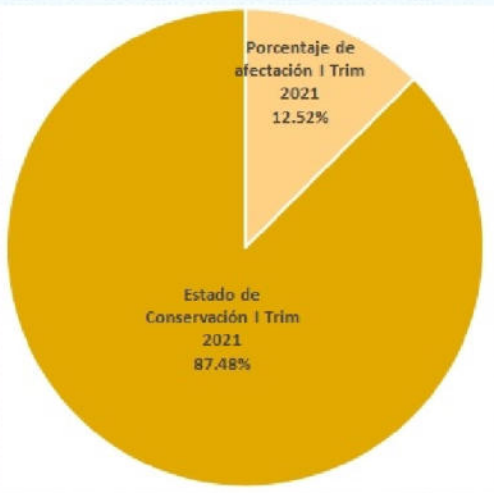
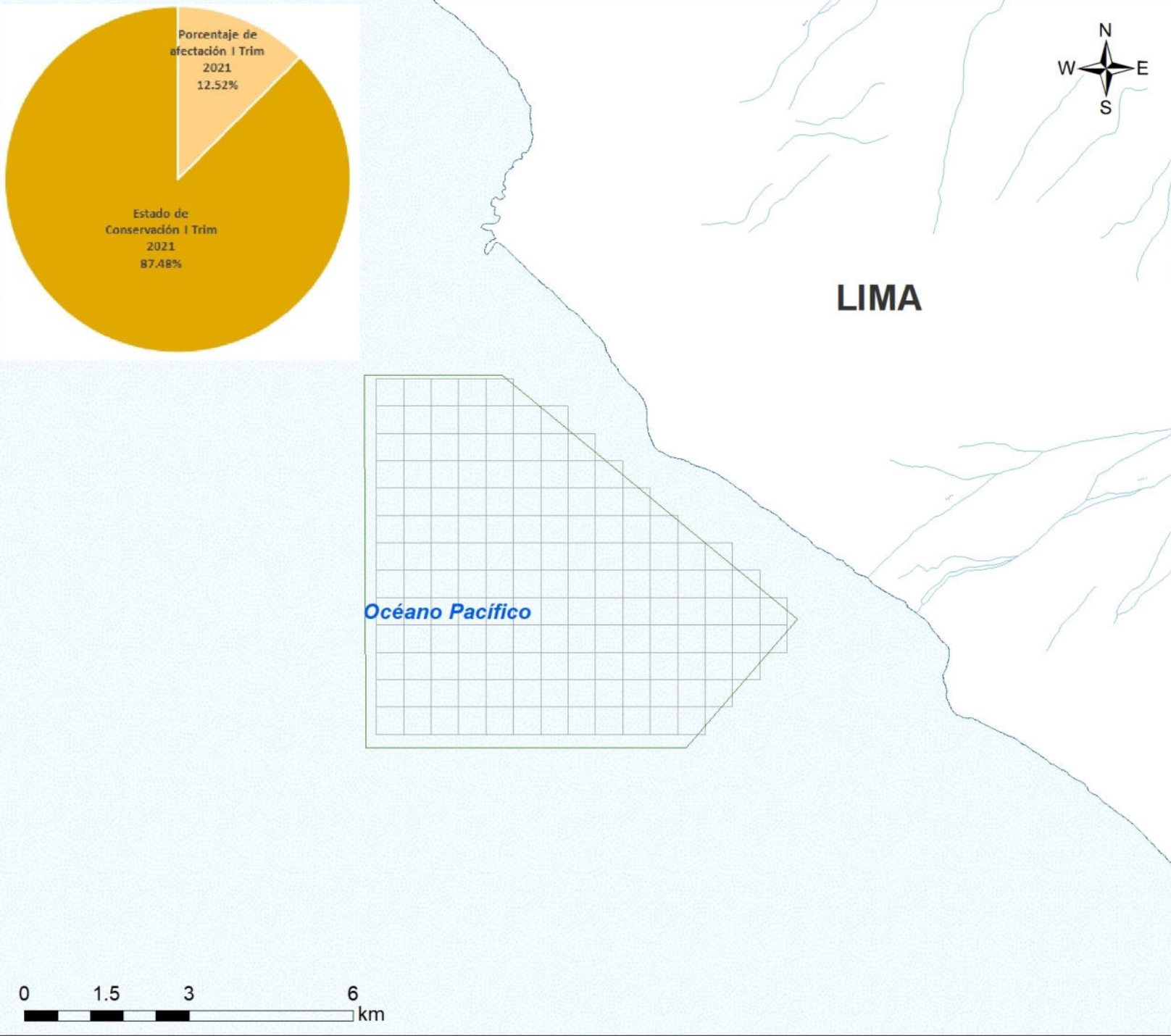
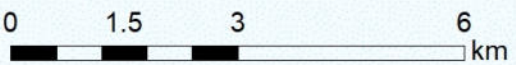


320000

330000



Océano Pacífico



320000

330000

### Mapa de Ubicación



Sistema de Coordenadas: WGS 1984 UTM Zone 18S  
 Proyección: Universal Transverse Mercator  
 Datum Horizontal: WGS 1984

### Legenda

- Hidrografía
  - Límite ANP
  - Límite Departamental
  - Océano Pacífico
- Efectos Acumulados**
- 0 Efectos

**MAPA DEL ESTADO DE CONSERVACION  
I TRIMESTRE 2021**  
Reserva Nacional

Sistema de Islas, Islotes y Puntas Guaneras - Isla Asia

Ubicación Departamento:	Escala: 1:100,000	Código: <b>RN13.20</b>
	Serie: 01	Total: 1
Fuente: SERNANP, IGN, INEI		Fecha de Elaboración: 4/05/2021

8590000

8580000

8590000

8580000