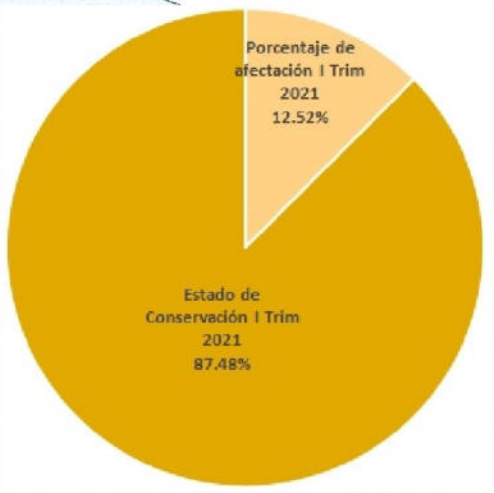


290000

300000



LIMA


Océano Pacífico

8640000

8640000

8630000

8630000

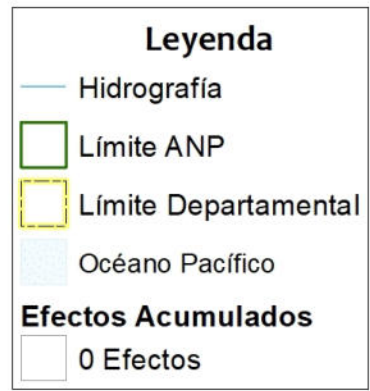


290000

300000



Sistema de Coordenadas: WGS 1984 UTM Zone 18S  
 Proyección: Universal Transverse Mercator  
 Datum Horizontal: WGS 1984



**PERU** Ministerio del Ambiente y Agua

**MAPA DEL ESTADO DE CONSERVACION I TRIMESTRE 2021**  
Reserva Nacional

Sistema de Islas, Islotes y Puntas Guaneras - Islas Pachacamac

Ubicación Departamento:	Escala: 1:100,000	Código: <b>RN13.19</b>
	Serie: 01 Total: 1	
Fuente: SERNANP, IGN, INEI	Fecha de Elaboración: 4/05/2021	