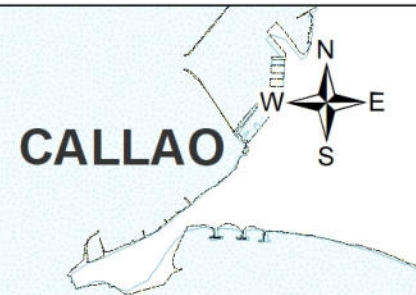
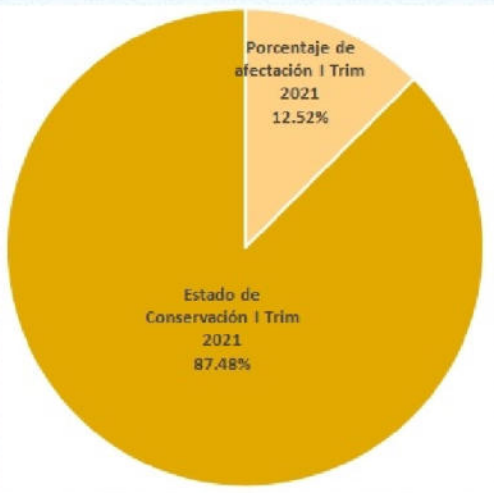


250000

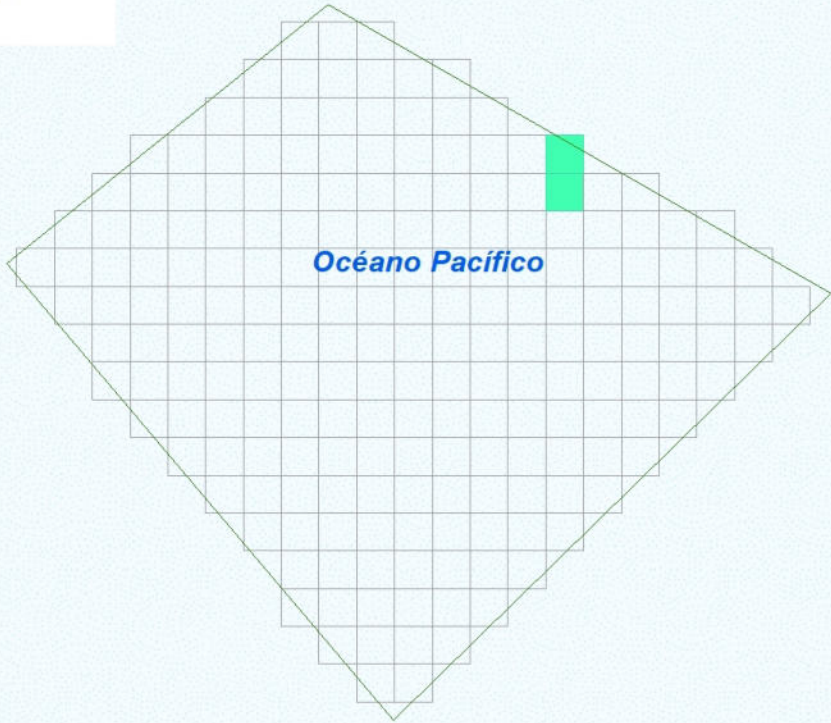
260000



Sistema de Coordenadas: WGS 1984 UTM Zone 18S  
 Proyección: Universal Transverse Mercator  
 Datum Horizontal: WGS 1984

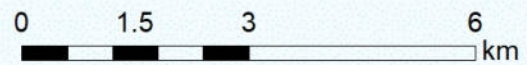
8660000

8660000



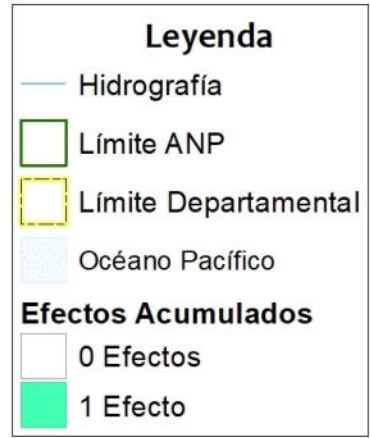
8650000

8650000



250000

260000



**MAPA DEL ESTADO DE CONSERVACION I TRIMESTRE 2021**  
 Reserva Nacional  
 Sistema de Islas, Islotes y Puntas Guaneras - Islas Cavinzas e Islotes Palominos

Ubicación Departamento:	Escala: 1:100,000	Código: RN13.17-18
	Serie: 01	Total: 1
Fuente: SERNANP, IGN, INEI	Fecha de Elaboración: 4/05/2021	