
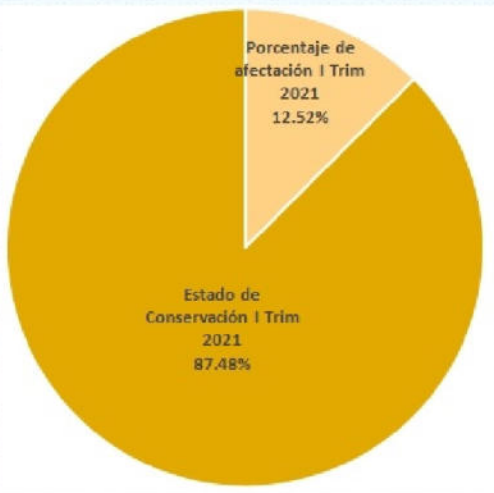


250000

260000



Sistema de Coordenadas: WGS 1984 UTM Zone 18S
 Proyección: Universal Transverse Mercator
 Datum Horizontal: WGS 1984

8700000

8690000

Océano Pacífico

LIMA

CALLAO

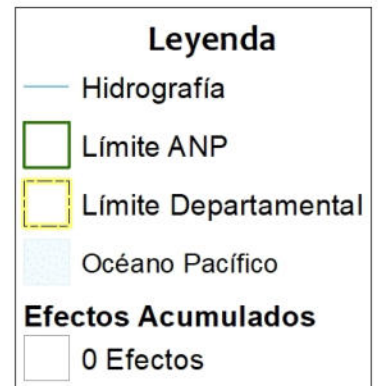


250000

260000

8700000

8690000



MAPA DEL ESTADO DE CONSERVACION I TRIMESTRE 2021
 Reserva Nacional
 Sistema de Islas, Islotes y Puntas Guaneras -
 Islote Grupo de Pescadores

Ubicación Departamento:	Escala: 1:100,000	Código: RN13.16
	Serie: 01 Total: 1	
Fuente: SERNANP, IGN, INEI	Fecha de Elaboración: 4/05/2021	