
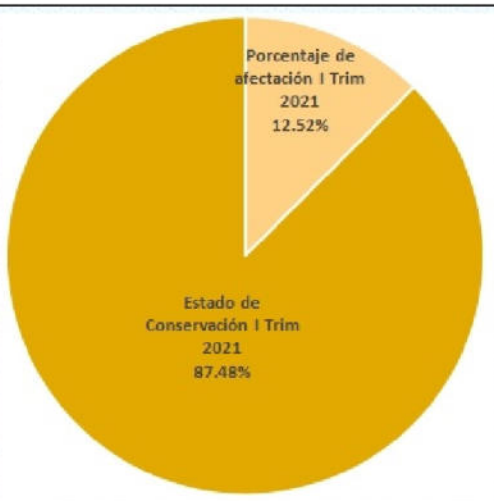
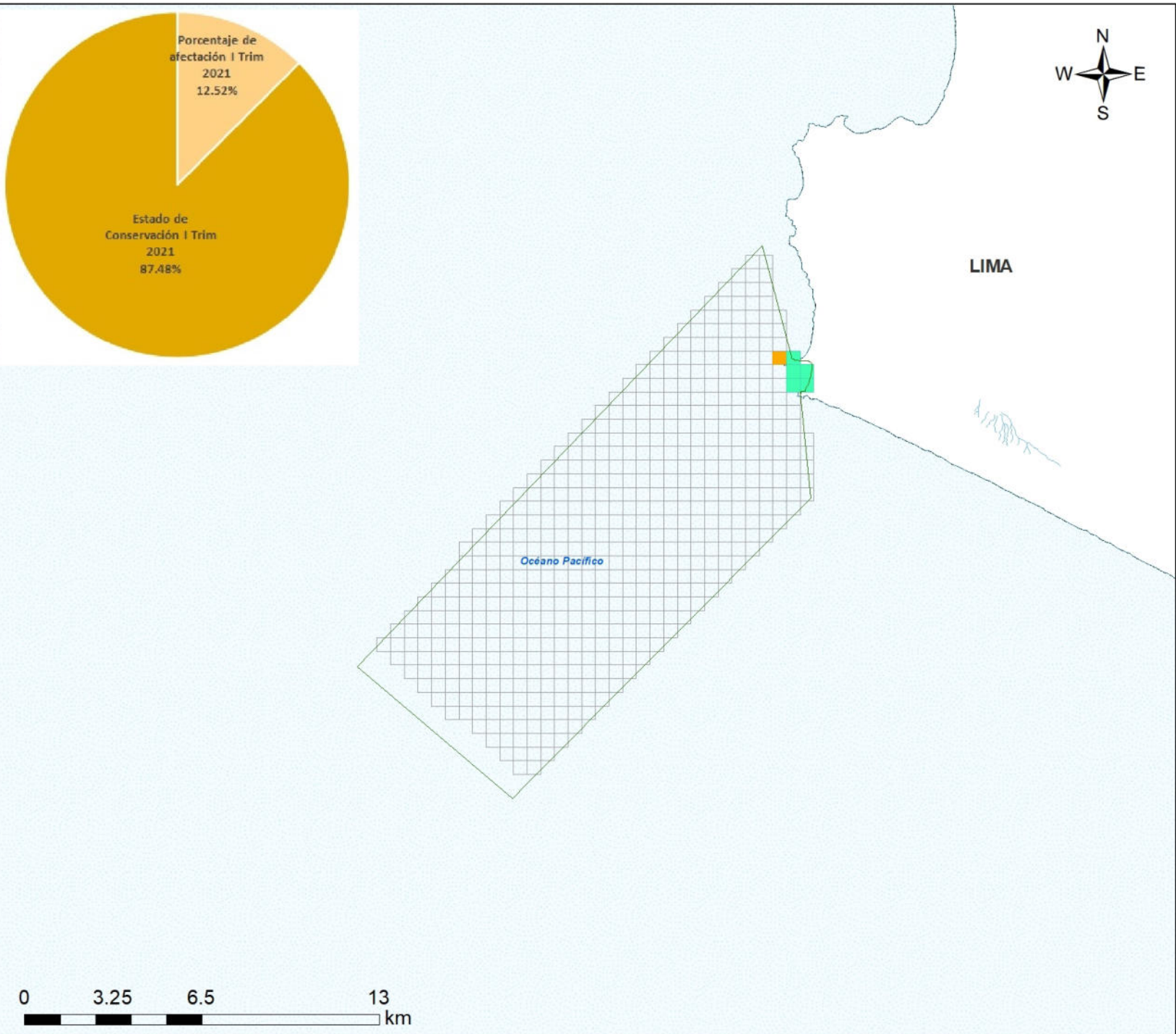


200000

220000


8760000

8740000



LIMA

Océano Pacífico



200000

220000

### Mapa de Ubicación



8760000

8740000

Sistema de Coordenadas: WGS 1984 UTM Zone 18S  
 Proyección: Universal Transverse Mercator  
 Datum Horizontal: WGS 1984

### Leyenda

- Hidrografía
  - Limite ANP
  - Limite Departamental
  - Océano Pacífico
- Efectos Acumulados**
- 0 Efectos
  - 1 Efecto
  - 3 Efectos

<b>MAPA DEL ESTADO DE CONSERVACION          I TRIMESTRE 2021</b> Reserva Nacional Sistema de Islas, Islotes y Puntas Guaneras - Punta Salinas, Isla Huampanú e Isla Mazorca		
Ubicación Departamento: Lima	Escala: 1:200,000 Serie: 01 Total: 1	Código: <b>RN13.13-15</b>
Fuente: SERNANP, IGN, INEI		Fecha de Elaboración: 4/05/2021