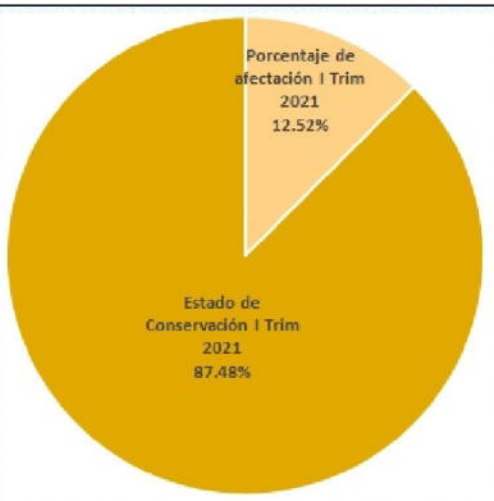
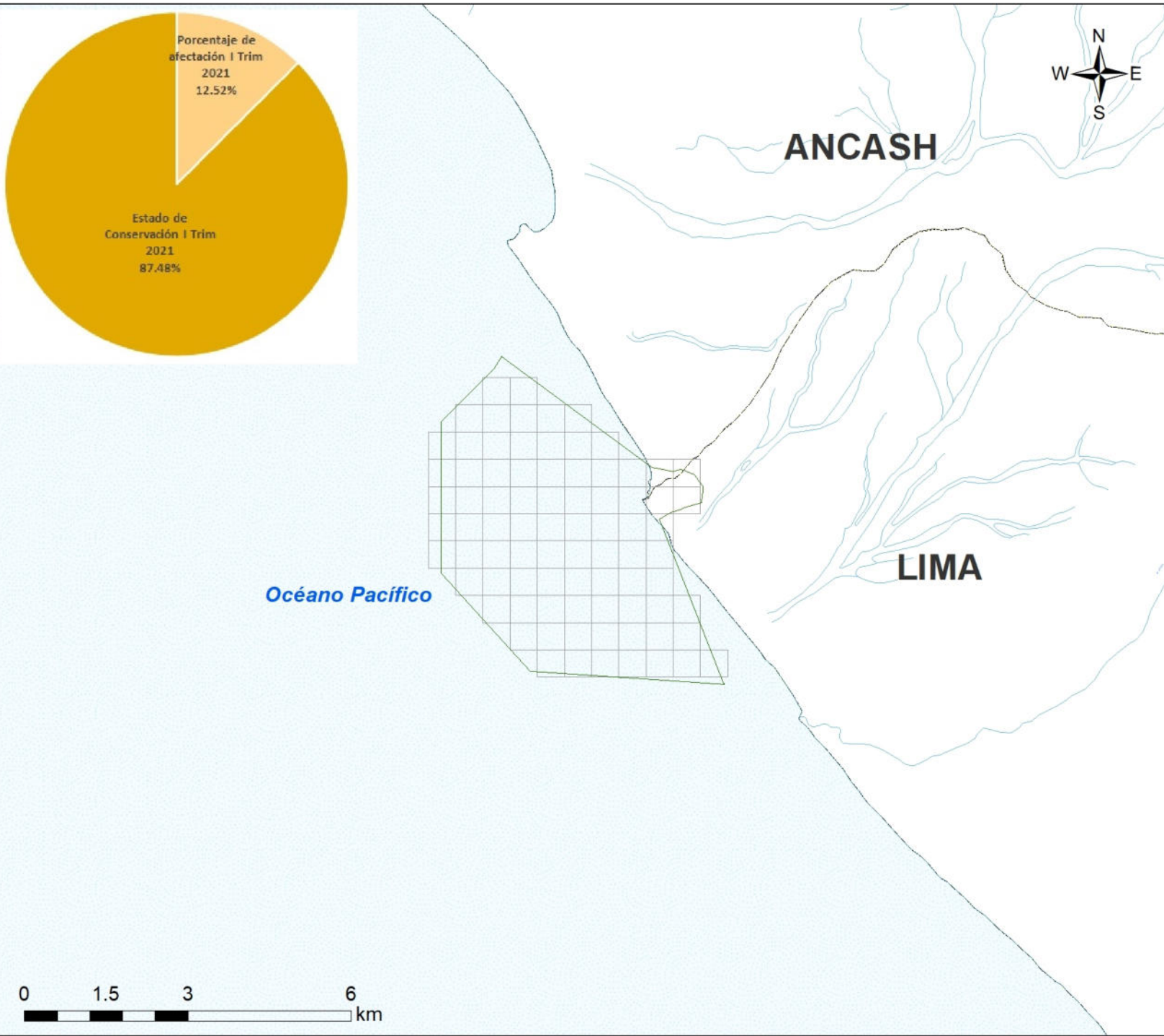
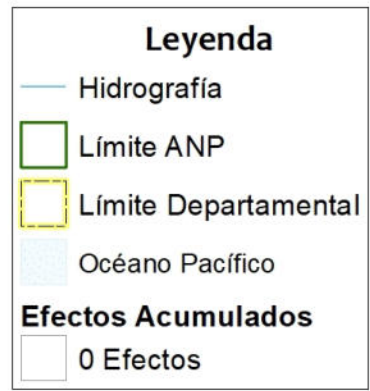


180000

190000



Sistema de Coordenadas: WGS 1984 UTM Zone 18S
 Proyección: Universal Transverse Mercator
 Datum Horizontal: WGS 1984



PERU Ministerio del Ambiente y Agua

MAPA DEL ESTADO DE CONSERVACION I TRIMESTRE 2021
 Reserva Nacional

Sistema de Islas, Islotes y Puntas Guaneras - Punta La Litera

Ubicación: Departamento: Lima	Escala: 1:100,000 Serie: 01 Total: 1	Código: RN13.11
Fuente: SERNANP, IGN, INEI		Fecha de Elaboración: 4/05/2021

180000

190000

8830000

8830000

8820000

8820000