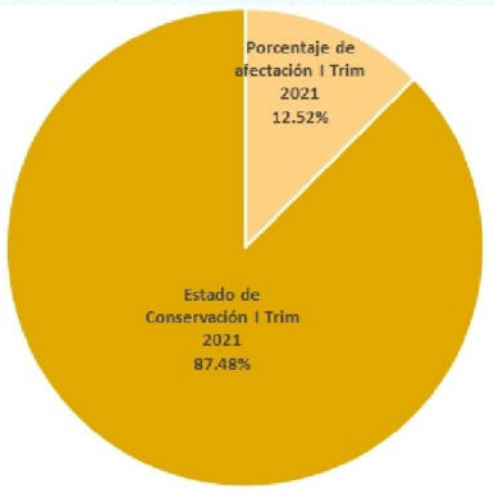


170000

180000

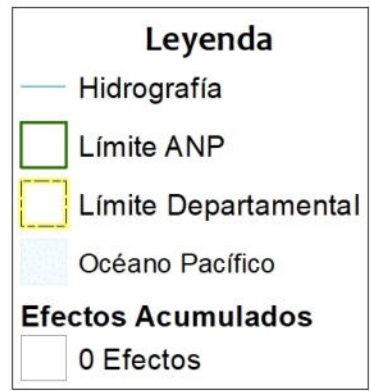


Océano Pacífico

ANCASH



Sistema de Coordenadas: WGS 1984 UTM Zone 18S
 Proyección: Universal Transverse Mercator
 Datum Horizontal: WGS 1984




8840000

8840000

8830000

8830000



170000

180000

MAPA DEL ESTADO DE CONSERVACION I TRIMESTRE 2021
 Reserva Nacional
 Sistema de Islas, Islotes y Puntas Guaneras - Punta Colorado

Ubicación Departamento: Ancash	Escala: 1:100,000	Código: RN13.10
Fuente: SERNANP, IGN, INEI	Serie: 01 Total: 1	Fecha de Elaboración: 4/05/2021