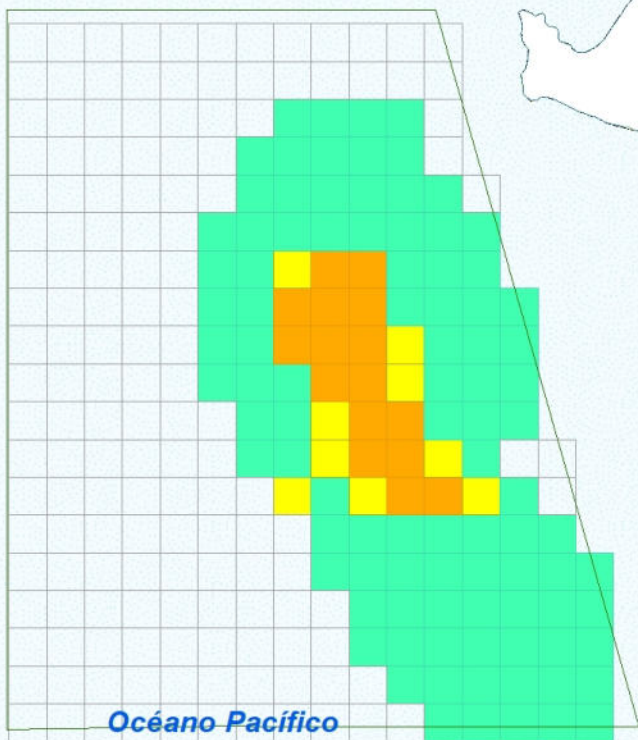


750000


760000



ANCASH

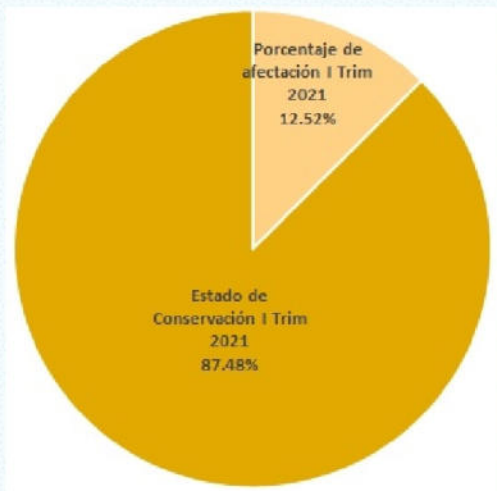
9000000

8990000



750000

760000



Sistema de Coordenadas: WGS 1984 UTM Zone 17S
 Proyección: Universal Transverse Mercator
 Datum Horizontal: WGS 1984

9000000

8990000

Leyenda

- Hidrografía
 - Límite ANP
 - Límite Departamental
 - Océano Pacífico
- Efectos Acumulados**
- 0 Efectos
 - 1 Efecto
 - 2 Efectos
 - 3 Efectos

MAPA DEL ESTADO DE CONSERVACION I TRIMESTRE 2021 Reserva Nacional Sistema de Islas, Islotes y Puntas Guaneras - Isla Santa		
Ubicación Departamento:	Escala: 1:100,000 Serie: 01 Total: 1	Código: RN13.08
Fuente: SERNANP, IGN, INEI		Fecha de Elaboración: 4/05/2021