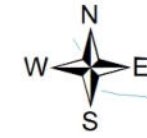
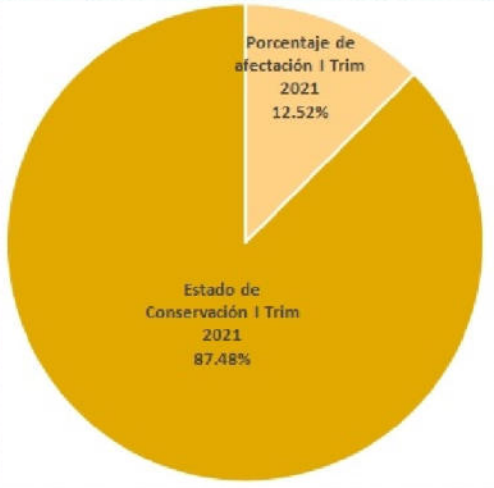
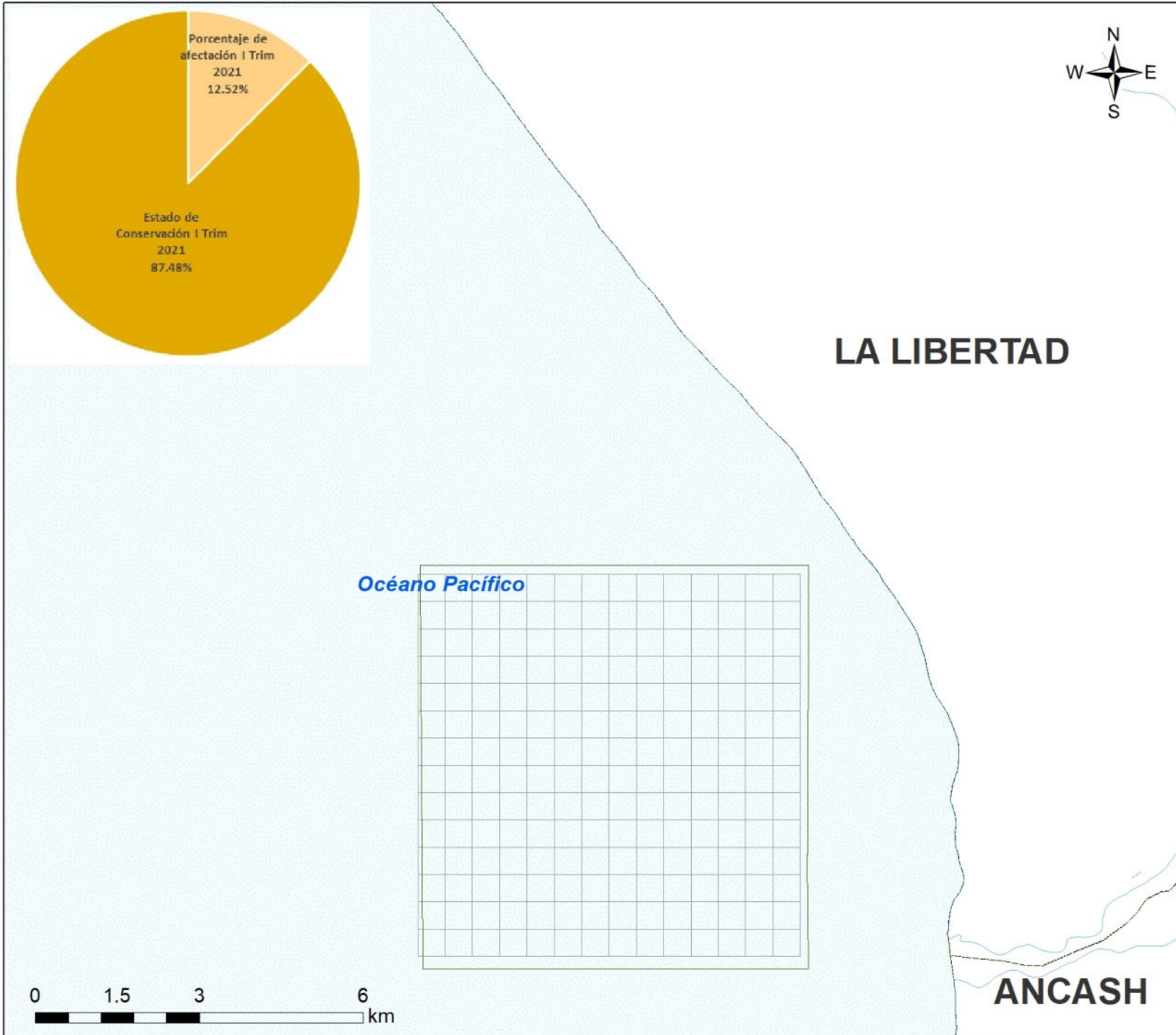
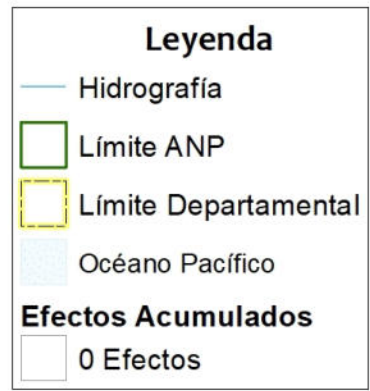


750000

760000



Sistema de Coordenadas: WGS 1984 UTM Zone 17S
 Proyección: Universal Transverse Mercator
 Datum Horizontal: WGS 1984



PERU Ministerio del Ambiente y Agua Oficina Ejecutiva de Incentivos Económicos

MAPA DEL ESTADO DE CONSERVACION I TRIMESTRE 2021
Reserva Nacional

Sistema de Islas, Islotes y Puntas Guaneras - Islote Corcovado

Ubicación Departamento:	Escala: 1:100,000	Código: RN13.07
	Serie: 01 Total: 1	
Fuente: SERNANP, IGN, INEI		Fecha de Elaboración: 4/05/2021

SERNANP

9020000

9020000

9010000

9010000

750000

760000