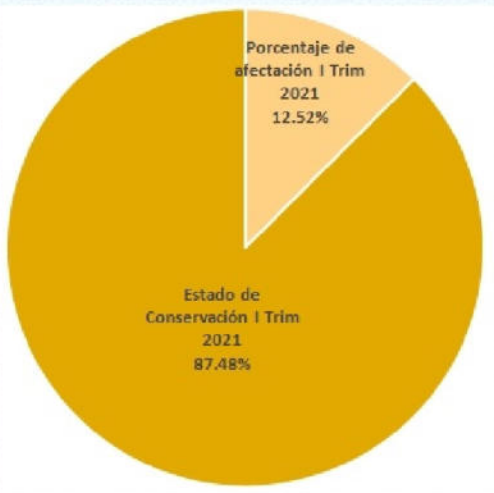
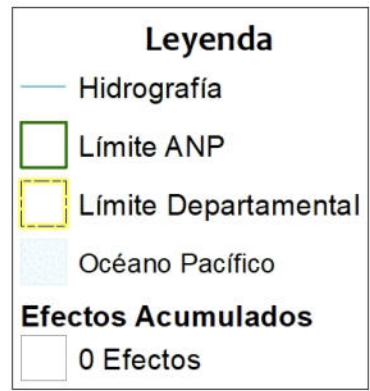


720000

740000



Sistema de Coordenadas: WGS 1984 UTM Zone 17S
 Proyección: Universal Transverse Mercator
 Datum Horizontal: WGS 1984




9060000

9060000

9040000

9040000



720000

740000

PERU Ministerio del Ambiente y Agua

MAPA DEL ESTADO DE CONSERVACION I TRIMESTRE 2021
 Reserva Nacional
 Sistema de Islas, Islotes y Puntas Guaneras -
 Islas Guañape Norte y Guañape Sur

Ubicación Departamento:	Escala: 1:200,000	Código: RN13.04-05
	Serie: 01	Total: 1
Fuente: SERNANP, IGN, INEI	Fecha de Elaboración: 4/05/2021	