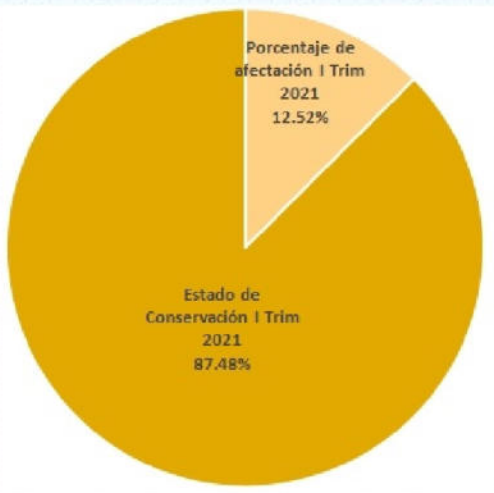


520000


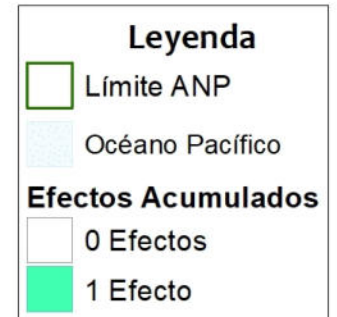
540000



Sistema de Coordenadas: WGS 1984 UTM Zone 17S
 Proyección: Universal Transverse Mercator
 Datum Horizontal: WGS 1984

9240000

9240000



520000

540000

9220000

9220000

PERU Ministerio del Ambiente y Agua Oficina Ejecutiva de Incentivos Económicos

MAPA DEL ESTADO DE CONSERVACION I TRIMESTRE 2021

Reserva Nacional
 Sistema de Islas, Islotes y Puntas Guaneras - Islas Lobos de Afuera

| | | |
|----------------------------|---------------------------------|------------------------|
| Ubicación | Escala: 1:200,000 | Código: RN13.02 |
| Departamento: | Serie: 01 Total: 1 | |
| Fuente: SERNANP, IGN, INEI | Fecha de Elaboración: 4/05/2021 | |