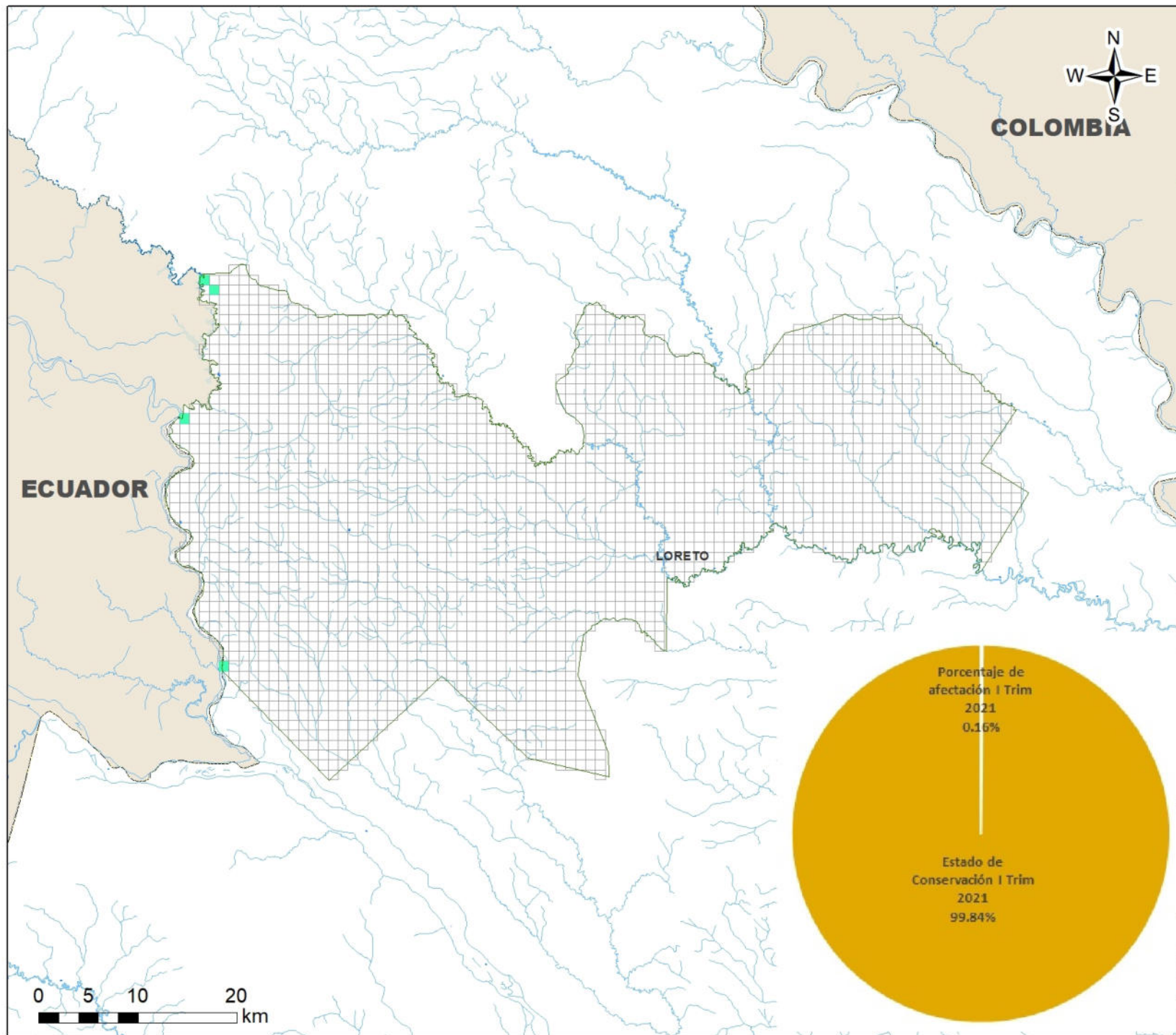


475000

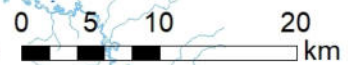
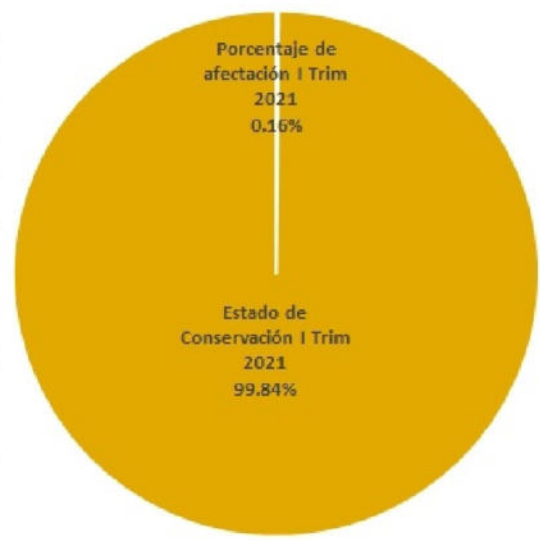
530000



COLOMBIA

ECUADOR

LORETO

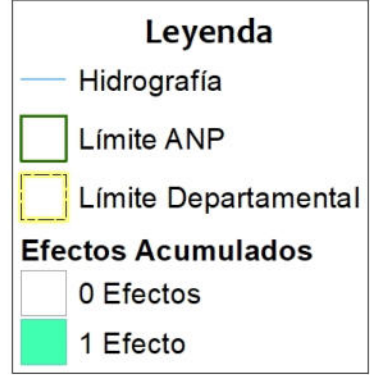


475000

530000



Sistema de Coordenadas: WGS 1984 UTM Zone 18S
 Proyección: Universal Transverse Mercator
 Datum Horizontal: WGS 1984



PERU Ministerio del Ambiente y Agua

MAPA DEL ESTADO DE CONSERVACION I TRIMESTRE 2021
 Reserva Comunal
 Airo Pai

Ubicación	Escala: 1:550,000	Código: RC09
Departamento: Loreto	Serie: 01 Total: 1	
Fuente: SERNANP, IGN, INEI		Fecha de Elaboración: 4/05/2021