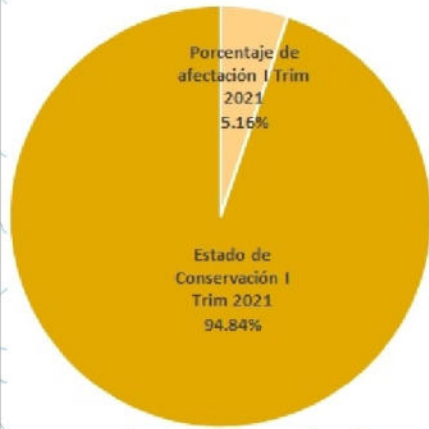
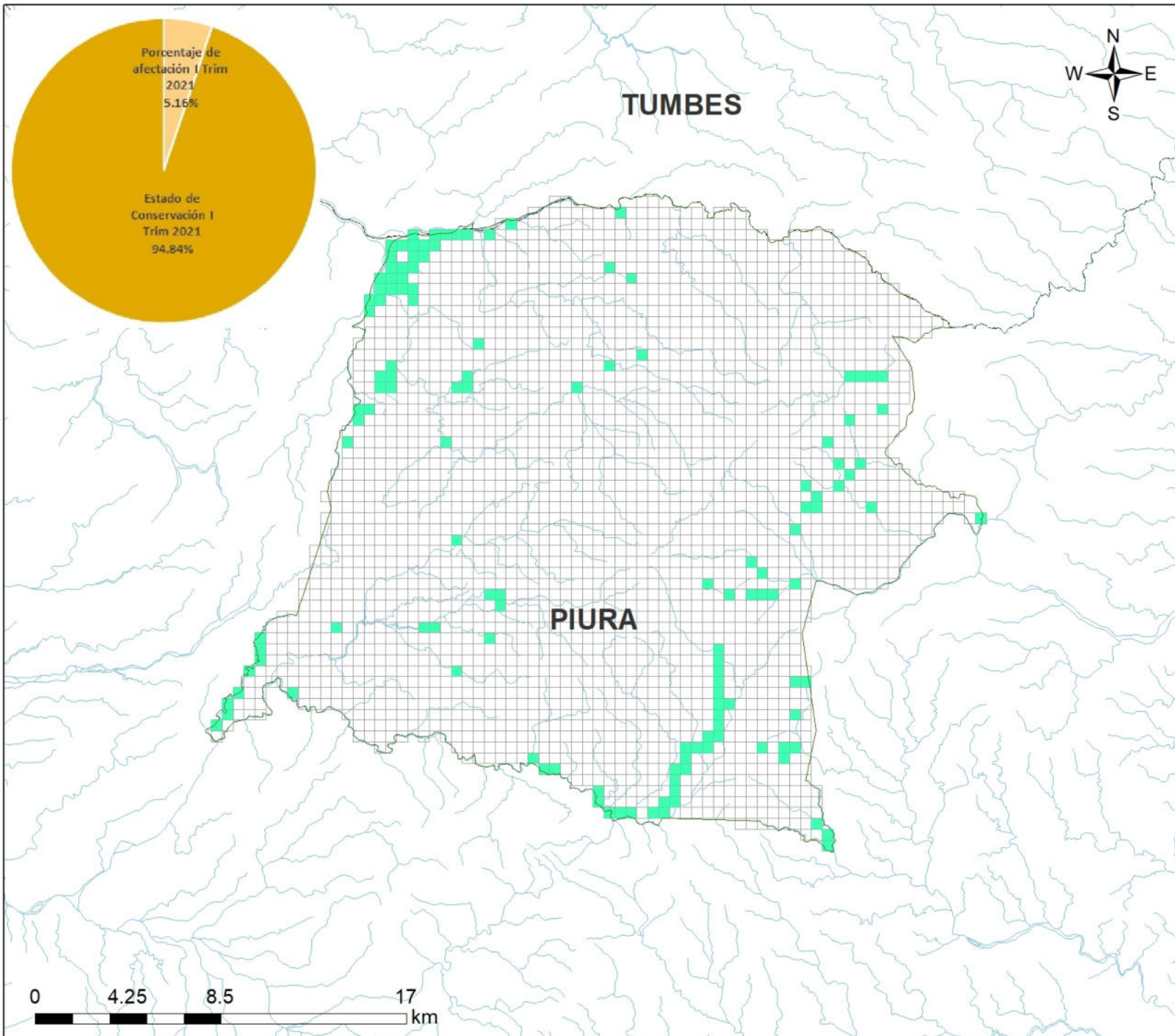


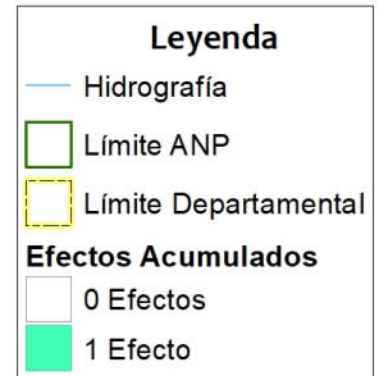
500000

525000

550000



Sistema de Coordenadas: WGS 1984 UTM Zone 17S
 Proyección: Universal Transverse Mercator
 Datum Horizontal: WGS 1984



PERU Ministerio del Ambiente y Agua

MAPA DEL ESTADO DE CONSERVACION I TRIMESTRE 2021
 Coto de Caza El Angolo

Ubicación	Escala: 1:250,000	Código: CC01
Departamento: Piura	Serie: 01 Total: 1	
Fuente: SERNANP, IGN, INEI		Fecha de Elaboración: 3/05/2021

9525000

9525000

9500000

9500000

500000

525000

550000